



ДОКУМЕНТЫ КРУЖКА

РАБОТЫ С ОДАРЁННЫМИ УЧЕНИКАМИ

ПО ГЕОГРАФИИ ДЛЯ 8-9 КЛАССА

ОБЩЕОБРАЗОВАТЕЛЬНОЙ ШКОЛЫ № _____

ПРИ ОТДЕЛЕ НАРОДНОГО ОБРАЗОВАНИЯ

УПРАВЛЕНИЯ НАРОДНОГО ОБРАЗОВАНИЯ

2024-2025 УЧЕБНЫЙ ГОД

Информация о членах кружка

<i>n/n</i>	Имя фамилия	Год рождения	Класс	Адрес	Родители	Номер телефони	Прим.
<i>1.</i>							
<i>2.</i>							
<i>3.</i>							
<i>4.</i>							
<i>5.</i>							
<i>6.</i>							
<i>7.</i>							
<i>8.</i>							
<i>9.</i>							
<i>10.</i>							
<i>11.</i>							
<i>12.</i>							
<i>13.</i>							
<i>14.</i>							

<i>15.</i>							
<i>16.</i>							
<i>17.</i>							
<i>18.</i>							
<i>19.</i>							
<i>20.</i>							
<i>21.</i>							
<i>22.</i>							
<i>23.</i>							
<i>24.</i>							
<i>25.</i>							
<i>26.</i>							
<i>27.</i>							
<i>28.</i>							
<i>29.</i>							
<i>30.</i>							

«Утверждаю»
Директор школы:

« ____ » _____ 20__ г

«Согласован»
Зам директора школы:

« ____ » _____ 20__ г

ПЛАН

кружка « _____ » на 2024-2025 учебный год

п/п	Темы	часы	число	прим
1.	Природные условия и природные ресурсы Узбекистана	1		
2.	Значение природных условий и природных ресурсов для национальной экономики	1		
3.	Структура национальной экономики Узбекистана	1		
4.	Топливо-энергетический комплекс	1		
5.	Черная металлургия	1		
6.	Цветная металлургия	1		
7.	Агропромышленный комплекс	1		
8.	Сельское хозяйство	1		
9.	Легкая промышленность	1		
10.	География транспорта	1		
11.	Территориальная организация экономики Узбекистана	1		
12.	Ташкентская область	1		
13.	Ферганская область	1		
14.	Зарафшанский экономический район	1		
15.	Кашкадарьинская область	1		
16.	Сурхандарьинская область	1		
17.	Политическая карта мира	1		
18.	Классификация стран мира по уровню социально-экономического развития	1		
19.	География минеральных ресурсов	1		
20.	Современные экологические проблемы	1		
21.	Мировое хозяйство и международное разделение труда	1		
22.	География мировой энергетики	1		
23.	География мирового транспорта	1		
24.	Географическое положение, границы и политическая карта Европы	1		
25.	Французская Республика	1		
26.	Российская Федерация	1		
27.	Республика Кыргызстан	1		
28.	Республика Таджикистан	1		
29.	Республика Корея	1		
30.	Республика Индия	1		
31.	Федеративная Республика Нигерия	1		
32.	Арабская Республика Египет	1		
33.	Канада	1		
34.	Бразилия	1		

Дата: “__” _____ 20____ год. Классы: _____. Руководитель кружка: _____

Тема: Природные условия и природные ресурсы Узбекистана

Цели:

- развитие географических знаний, способствующих повышению производительности общественного труда в нашей стране, охране природных ресурсов и общему благосостоянию населения.
- формирование умений и навыков, позволяющих использовать различную литературу географического содержания, первоисточники.
- описание экономико-географического объекта, явлений и процессов, объяснение способов их выражения.

Учебное пособие: глобус, карта природы мира, Атлас 8 класса, карта без надписей, цветные карандаши, линейка, ластик, циркуль и Глобус, раздаточный материал

Строение земной поверхности Узбекистана не однородно. Соответственно, и природные условия и ресурсы республики разнообразны. Природные условия особенно сильно влияют на развитие сельского хозяйства, добычу полезных ископаемых и транспортные коммуникации. Горный рельеф, солончаки, пустыни, такыры и овраги усложняют хозяйственное освоение территорий. В засушливые годы уменьшается сток воды в реках и затрудняется полив посевов. Однако сегодня, благодаря научно-техническому прогрессу, повсеместно ослабевает зависимость производства от природных условий. И в то же время, усиливается влияние человека на природу, что порой приводит к негативным последствиям. Одним из наиболее важных природных ресурсов являются полезные ископаемые (минеральные ресурсы). Они широко и в большом количестве используются в промышленности и в быту

(рис. 5). Узбекистан является страной, обладающей большими минеральными ресурсами. Но потребности экономики страны в сырье и топливе растут. В настоящее время используется почти половина природных ресурсов. Тем не менее, необходимо экономно пользоваться запасами полезных ископаемых, ибо минеральные ресурсы являются исчерпаемыми и невозобновляемыми.

Основные условия рационального использования невозобновляемых природных ресурсов следующие:

- полное извлечение ископаемых из освоенных месторождений;
- предотвращение загрязнения окружающей среды;
- максимальное и комплексное использование всех полезных веществ;
- последовательное проведение геологоразведочных работ;
- применение новой техники и технологий, позволяющих экономить расходы сырья и топлива на единицу продукции.

Домашнее задание:

- Какие виды природных ресурсов вы знаете?
- Как оценивается значение природных ресурсов?



Зам директора школы _____ дата _____ 20____ год

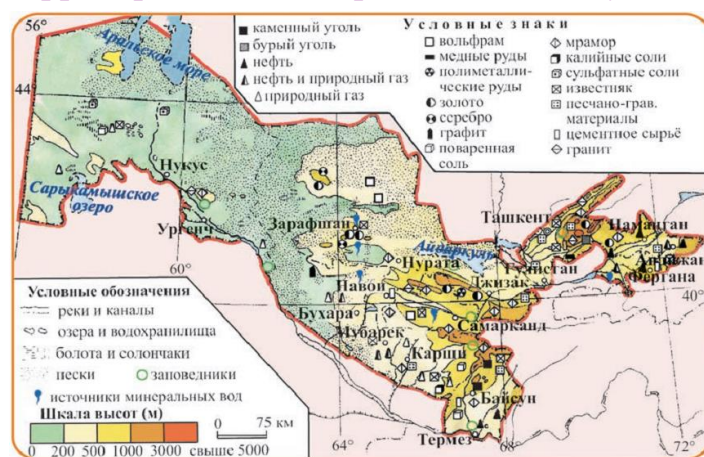
Дата: “ ” 20 год. Классы: . Руководитель кружка:

Тема: Значение природных условий и природных ресурсов для национальной экономики

Цели:

- развитие географических знаний, способствующих повышению производительности общественного труда в нашей стране, охране природных ресурсов и общему благосостоянию населения.
- формирование умений и навыков, позволяющих использовать различную литературу географического содержания, первоисточники.
- описание экономико-географического объекта, явлений и процессов, объяснение способов их выражения.

Учебное пособие: глобус, карта природы мира, Атлас 8 класса, карта без надписей, цветные карандаши, линейка, ластик, циркуль и Глобус, раздаточный материал
По природно-климатическим условиям и хозяйственным возможностям территорию нашей страны делят на пустынный (чуль), предгорный (адыр),



горный (тау) и высокогорный (джайлау) природные пояса. Пустынные пояса пользуются как пастбища для отгонного животноводства, но ресурсы пустынных пастбищ малы. Для откорма только одной овцы требуется 2–3 гектара пустынных пастбищ. При таком расчете в пустынях Узбекистана можно откармливать до 10 млн. голов овец. Но урожайность пустынных

пастбищ в расчете на каждый гектар в 100 раз меньше, чем на орошаемых землях. Однако в пустыне обнаружены промышленные залежи таких минеральных ресурсов, как нефть, газ, сера, золото (рис. 6). В частности, запасы газа превышают 2 триллиона кубических метров. В Сурхандарьинской долине и в Кызылкумах имеются месторождение фосфоритов. Сера, соли натрия и магния – важное сырье для химической промышленности страны. Также очень много строительных материалов в виде гравия и песка.

Климат адыров более умеренный, чем в пустыне. Здесь много разновидностей растений, а также высока плотность их произрастания. Эти земли в основном используются для поливного земледелия. На землях, находящихся на высоте свыше 1000 метров над уровнем моря, занимаются богарным земледелием. Из-за того, что адыры являются самыми удобными для земледелия зонами, люди, издавна занимаясь здесь сельским хозяйством, сильно изменили и поверхность земли, и растительный, и животный мир

Домашнее задание:

- Объясните значение природных условий в экономике Узбекистана.
- Обозначьте на контурной карте месторождения полезных ископаемых на территории нашего края.

Зам директора школы _____ дата _____ 20 ____ год

Дата: “__” _____ 20____ год. Классы: _____. Руководитель кружка: _____

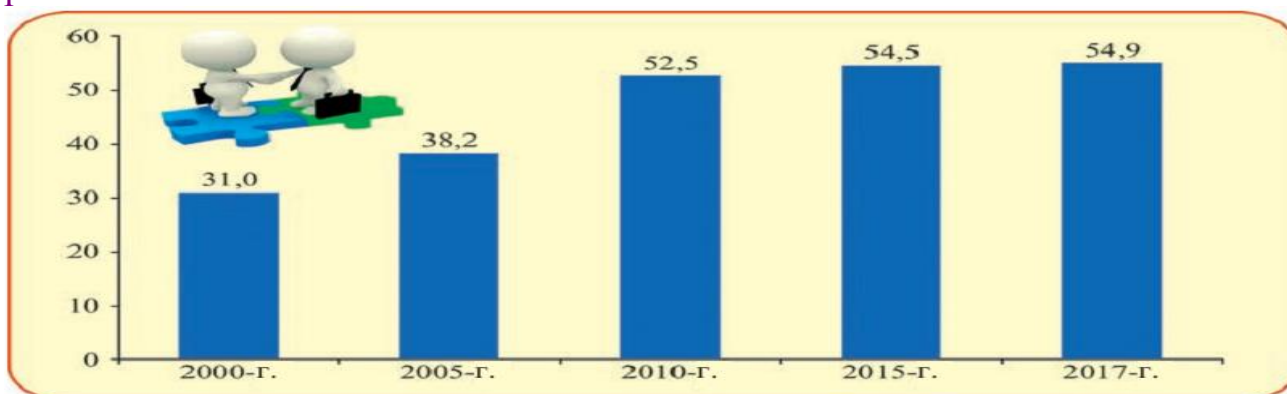
Тема: Структура национальной экономики Узбекистана

Цели:

- а) развитие географических знаний, способствующих повышению производительности общественного труда в нашей стране, охране природных ресурсов и общему благосостоянию населения.
- б) формирование умений и навыков, позволяющих использовать различную литературу географического содержания, первоисточники.
- в) описание экономико-географического объекта, явлений и процессов, объяснение способов их выражения.

Учебное пособие: глобус, карта природы мира, Атлас 8 класса, карта без надписей, цветные карандаши, линейка, ластик, циркуль и Глобус, раздаточный материал

1 сентября 1991 года на политической карте мира появилось новое независимое государство – Республика Узбекистан. Начиная с этого дня она избрала собственный путь развития. Своеобразие этого пути ярко выражено в 5 принципах развития экономики нашей страны. Принципы развития экономики Узбекистана: 1. Приоритет экономики над политикой. 2. Государство – главный реформатор. 3. Верховенство закона. 4. Сильная социальная политика. 5. Поэтапный переход к рыночным отношениям.



С переходом к рыночным отношениям в корне изменяется экономика Узбекистана. В нашей стране, где в недавнем прошлом главенствовало сельское хозяйство, сегодня неуклонно увеличивается удельный вес промышленности, в частности, тяжелой промышленности. Уже в первые годы своей независимости республика приступила к искоренению монокультуры хлопка в сельском хозяйстве. А промышленность постепенно становилась многоотраслевой за счет новых появления отраслей – автомобилестроения, производства компьютерной техники, мобильных телефонов. С принятием в нашей стране Стратегии действий по пяти приоритетным направлениям развития Республики Узбекистан в 2017–2021 годах, усовершенствование структуры национальной экономики вступило в новую фазу развития.

Домашнее задание:

1. Что вы понимаете под интенсификацией производства?
2. К каким последствиям приводит экстенсивный путь производства?
3. Какие отрасли относятся к сфере нематериального производства?

Зам директора школы _____ дата _____ 20____ год

веб-сайтимиз: Zokirjon.com

***Zokirjon.com* веб-сайти орқали ўзингиз учун керакли маълумотларни юклаб олинг.**

Зокиржон Админ билан

***90-834-22-66* номердаги телеграм орқали боғланишингиз пга234 излаб телеграмдан ёзишингиз сўралади.**

Телеграмда мурожаатингизга ўз вақтида жавоб берилади

***40* листдан иборат иқтидори ўқувчилар учун **география 8-9** класс**


***34* часа кружокни тўлиқ ҳолда олиш учун телеграмдан ёзинг.**

Телеграм каналимиз:

@maktablar_uchun_hujjatlar

Тўлов учун: ХУМО 9860230104973329

Пластик эгаси Набиев Зокиржон



ДИҚҚАТ!!!

Бу хужжатни ҳеч кимга тарқатмаслик шarti билан олишингиз мумкин.
Сизга бу **ОМОНАТ** қилиб берилади.
Тўлиқ ҳолда олганингиздан сўнг:
Фақат ўзингиз учун фойдаланинг.
Ҳеч кимга берманг хаттоки энг яқин инсонингизга ҳам.
Интернет веб-сайтларга жойламанг.
Телеграм орқали канал ва группаларга тарқатманг.
ОМОНАТГА ҲИЁНАТ ҚИЛМАНГ.