



\_\_\_\_\_ hokimligi  
*maktabgacha va maktab ta'limi  
boshqarmasi*

\_\_\_\_\_ maktabgacha va  
*maktab ta'limi bo'limi tasarrufidagi*  
*\_\_\_-umumiy o'rta ta'lim maktabi*  
*geografiya fani o'qituvchisi*  
\_\_\_\_\_ning

*20\_\_-20\_\_-o'quv yilida*  
*8-9-sinf bo'sh o'zlashtiruvchi*  
*o'quvchilar uchun*

**TO'GARAK**  
**HUJJATLARI**

## To'garak a'zolari haqida ma'lumot

<b><i>Nº</i></b>	<b>Familiya ismi va sharifi</b>	<b>Tug'ilgan sanasi</b>	<b>Sinfi</b>	<b>Manzili (to'liq)</b>	<b>Ota-onasi (Ismi sharifi)</b>	<b>Telefon (uy yoki mobil)</b>	<b>Izoh</b>
<i>1.</i>							
<i>2.</i>							
<i>3.</i>							
<i>4.</i>							
<i>5.</i>							
<i>6.</i>							
<i>7.</i>							
<i>8.</i>							
<i>9.</i>							
<i>10.</i>							
<i>11.</i>							
<i>12.</i>							
<i>13.</i>							
<i>14.</i>							

15.							
16.							
17.							
18.							
19.							
20.							
21.							
22.							
23.							
24.							
25.							
26.							
27.							
28.							
29.							
30.							

*O'tkazilgan xona* \_\_\_\_\_





“TASDIQLAYMAN”

MMIBDO‘ \_\_\_\_\_

20\_\_-20\_\_-o‘quv yili uchun tuzilgan “\_\_\_\_\_” to‘garagining  
ISH REJASI

<b>№</b>	<b>Yillik ish reja mavzulari</b>	<b>Soat</b>	<b>Sana</b>	<b>Izoh</b>
1.	Ijtimoiy-iqtisodiy xaritalar	1		
2.	Tabiiy sharoit va tabiiy boyliklarning milliy iqtisodiyotdagi ahamiyati	1		
3.	Aholi punktlari	1		
4.	Sanoat - milliy iqtisodiyotning tayanch tarmog‘i	1		
5.	Ko‘mir sanoati	1		
6.	Gidroelektrostansiyalar haqida	1		
7.	Rangli metallurgiya	1		
8.	Yog‘ochni qayta ishlash sanoati	1		
9.	Metallurgiyaning atrof-muhitga ta‘siri	1		
10.	Dehqonchilik	1		
11.	Oziq-ovqat sanoati	1		
12.	Transport geografiyasi	1		
13.	O‘zbekiston iqtisodiyotini hududiy tashkil etish	1		
14.	Jizzax viloyati	1		
15.	Andijon viloyati	1		
16.	Samarqand viloyati	1		
17.	Surxondaryo viloyati	1		
18.	Firma va uning turlari	1		
19.	Firma tashkil qilish	1		
20.	Yalpi daromad, foyda va zarar	1		
21.	Takrorlash	1		
22.	Marketing	1		
23.	Davlatning iqtisodiy vazifalari	1		
24.	Bank tizimi	1		
25.	Daromad solig‘i	1		
26.	Mol-mulk solig‘i	1		
27.	Aksiz va qo‘shilgan qiymat solig‘i	1		
28.	Iqtisodiy o‘shish va rivojlanish	1		
29.	Inflyatsiya va uning turlari	1		
30.	Ishchi kuchi bozori va ishsizlik	1		
31.	Xalqaro savdo	1		
32.	Valyuta kursi	1		
33.	Takrorlash	1		
34.	Jahon moliyaviy-iqtisodiy inqirozi	1		

Sana: “ ” \_\_\_\_\_ 20\_\_-yil. Sinflar: \_\_\_\_\_. To‘garak rahbari: \_\_\_\_\_

**Mavzu: Ijtimoiy-iqtisodiy xaritalar.**

**Maqsadlar:**

a) mamlakatimizda ijtimoiy mehnat unumdorligini oshirishga, tabiiy resurslarni muhofaza qilishga va umuman aholi turmushining farovonlashuviga yordam beruvchi geografik bilimlar berish.

b) geografik mazmundagi turli adabiyotlardan, birlamchi manbalardan foydalanishga imkon beruvchi ko‘nikma va malakalarini hosil qilish.

v) iqtisodiy geografik obyekt, hodisa va jarayonlarni tasvirlash, bayon etish usullarini tushuntirish.

**O‘quvchilarda shakllantiriladigan tayanch kompetensiyalar elementlari:**

**O‘zini o‘zi rivojlantirish kompetensiyasi:**

muntazam ravishda o‘z ustida ishlash, ijtimoiy-iqtisodiy va siyosiy sohalarida, geografik manbalar bilan mustaqil tarzda ishlay olish, o‘zining tabiiy-ilmiy, iqtisodiy, siyosiy, madaniy, ekologik dunyoqarash va tafakkurini mustaqil ravishda o‘stirib borish.

**Matematik savodxonlik, fan va texnika yangiliklaridan xabardor bo‘lish**

**hamda foydalanish kompetensiyasi:**

statistik ma‘lumotlar bilan ishlay olish, ularni to‘g‘ri solishtira olish, proporsiyalar tuzish orqali nisbiy ulushlarni aniqlay olish, jadval, diagramma va grafiklarni tuzish, ularning mazmunini tahlil qila olish.

**Mashg‘ulot turi:** mavzuga oid yangi ma‘lumotlarni o‘quvchilarga yetkazishda yangi texnologiyalardan foydalanish, klaster, yozma, og‘zaki, ko‘rgazmali aralash mashg‘ulot, suhbat, munozara, noananaviy, hamkorlikda ishlash, yangi tushuncha va bilimlarni shakllantirish.

**Mashg‘ulot jihozi:** Globus, dunyo tabiiy kartasi, 8-sinf atlas, yozuvsiz xaritasi, rangli qalamlar, chizg‘ich, o‘chirg‘ich, sirkul va kompas va globus, tarqatma materiallar, mavzuga oid ko‘rgazmali qurollar va video roliklar, slaydlar, guruhlar uchun rag‘bat kartochkalari.

**I.Tashkiliy qism:** salomlashish, yo‘qlama qilish, o‘quvchilarni mashg‘ulotga tayyorgarliklarini tekshirish.

**II.Yangi mavzu bayoni:**

Ijtimoiy-iqtisodiy xaritalar - ijtimoiy, xo‘jalik, hodisa va jarayonlarni aks ettiradi. Bunday xaritalarning mavzulari turli xil bo‘lib, ular tarixiy, aholi, xo‘jalik va uning tarmoqlari, xizmat ko‘rsatish sohasi, ta‘lim va madaniyat, rekreatsion, transport, tashqi iqtisodiy aloqalar va boshqalarga ajratiladi. Bunday xaritalarning eng yirik guruhlaridan biri bu sanoat xaritalaridir. Chunki ular bir tarafdin har bir sanoat turlari haqida ma‘lumot bersa, ikkinchi tarafdin alohida bir hudud, mamlakat yoki jahonning sanoat ishlab chiqarishi haqida ma‘lumot beradi.

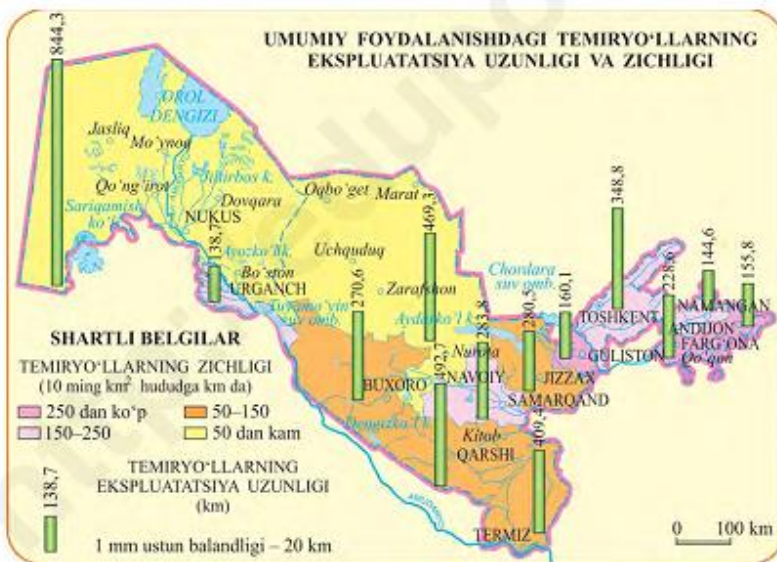
**III. Mustahkamlash:**

Qishloq xo‘jaligi xaritalari mazkur sohaning geografik joylashuvi, uning rivojlanish shart-sharoitlarini, atrof-muhit bilan o‘zaro ta‘sirini ifoda etadi. Ushbu sohada dehqonchilik, chorvachilik va kompleks xaritalarni alohida o‘rganish mumkin. Bunday xaritalarda qishloq xo‘jalik mahsulotlari ekilgan yerlarning maydoni, ekinlarning hosildorligi, chorvachilik turlari va ularning mahsuldorligi, qishloq xo‘jaligini yuritish shart-sharoitlari aks etadi. Shuningdek, bunday xaritalarda yetishtirilgan qishloq xo‘jalik mahsulotlarini qayta ishlash yo‘nalishlari hamda ushbu sohaning rayonlashtirish masalalarini o‘rganish mumkin.

**IV. Uyga vazifa:**

1. Xaritadan mamlakatimizda hafta kunlari bilan ataladigan joylarni toping.
2. Ular qaysi viloyatlarda joylashganligini geografiya daftaringizga yozing.

Maktab MMIBDO‘ \_\_\_\_\_ sana \_\_\_\_\_ 20\_\_yil



4-rasm. Temiryo‘llarning uzunligi va zichligi (2018-2019).

Sana: “ ” \_\_\_\_\_ 20\_\_-yil. Sinflar: \_\_\_\_\_. To‘garak rahbari: \_\_\_\_\_

## Mavzu: Tabiiy sharoit va tabiiy boyliklarning milliy iqtisodiyotdagi ahamiyati.

### Maqsadlar:

- mamlakatimizda ijtimoiy mehnat unumdorligini oshirishga, tabiiy resurslarni muhofaza qilishga va umuman aholi turmushining farovonlashuviga yordam beruvchi geografik bilimlar berish.
- geografik mazmundagi turli adabiyotlardan, birlamchi manbalardan foydalanishga imkon beruvchi ko‘nikma va malakalarini hosil qilish.
- iqtisodiy geografik obyekt, hodisa va jarayonlarni tasvirlash, bayon etish usullarini tushuntirish.

### O‘quvchilarda shakllantiriladigan tayanch kompetensiyalar elementlari:

#### Axborotlar bilan ishlash kompetensiyasi:

geografiyaga oid adabiyotlardan samarali foydalana olish, ular asosida mavzuli axborotlarni tayyorlay olish, geografik xarita va atlaslardan ma‘lumot manbalari sifatida foydalana olish, ommaviy axborot vositalari hamda Internetsaytlardan geografik mazmunga ega bo‘lgan ma‘lumotlarni topa olish va ularni tahlil qila bilish, kundalik hayotda duch keladigan geografik mazmunga ega bo‘lgan ma‘lumotlar, jumladan, mamlakat iqtisodiyotiga doir yangiliklar haqidagi lavhalarning mohiyatini anglay olish.

#### O‘zini o‘zi rivojlantirish kompetensiyasi:

muntazam ravishda o‘z ustida ishlash, ijtimoiy-iqtisodiy va siyosiy sohalarida, geografik manbalar bilan mustaqil tarzda ishlay olish, o‘zining tabiiy-ilmiy, iqtisodiy, siyosiy, madaniy, ekologik dunyoqarash va tafakkurini mustaqil ravishda o‘stirib borish.

**Mashg‘ulot turi:** mavzuga oid yangi ma‘lumotlarni o‘quvchilarga yetkazishda yangi texnologiyalardan foydalanish, klaster, yozma, og‘zaki, ko‘rgazmali aralash mashg‘ulot, suhbat, munozara, noanaviy, hamkorlikda ishlash, yangi tushuncha va bilimlarni shakllantirish.

**Mashg‘ulot jihozi:** Globus, dunyo tabiiy kartasi, 8-sinf atlas, yozuvsiz xaritasi, rangli qalamlar, chizg‘ich, o‘chirg‘ich, sirkul va kompas va globus, tarqatma materiallar, mavzuga oid ko‘rgazmali qurollar va video roliklar, slaydlar, guruhlar uchun rag‘bat kartochkalari.

**I.Tashkiliy qism:** salomlashish, yo‘qlama qilish, o‘quvchilarni mashg‘ulotga tayyorgarliklarini tekshirish.

### II. Yangi mavzu bayoni:

Mamlakatimiz hududini tabiiy sharoiti va xo‘jalikdagi ahamiyatiga ko‘ra cho‘l, adir, tog‘, yaylovlarga bo‘lish mumkin. O‘zbekistonda dengiz sathidan 400 metr balandlikkacha bo‘lgan joylar cho‘l mintaqasi hisoblanadi. Bu yerlardan yaylov chorvachiligida foydalaniladi, ammo cho‘lning ozuqa boyligi juda kam. Bitta qo‘yni boqish uchun 2-3 gektar o‘tloq talab etiladi. Shu hisobdan O‘zbekiston cho‘llarida 10 mln boshgacha qo‘y boqsa bo‘ladi. Biroq cho‘llarning samarasi har gektar hisobida obikor yerlardagidan 100 marta kam. Cho‘l mintaqasida neft, gaz, oltingugurt, oltin kabi mineral boyliklarning zaxiralari aniqlangan.

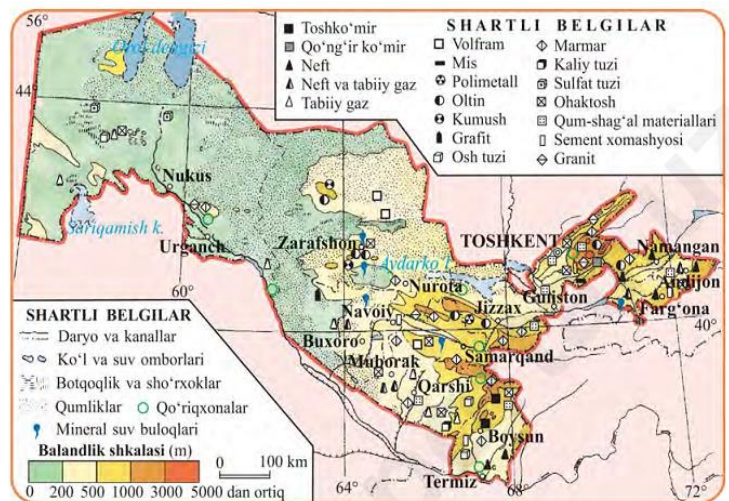
Jumladan, gaz zaxirasi 2 trillion kub metrdan oshadi. Surxondaryo vohasida va Qizilqumda fosforit konlari bor. Oltingugurt, natriy va magniy tuz konlari kimyo sanoatining muhim xomashyosidir. Shag‘al, qum singari binokorlik xomashyosi ham juda ko‘p uchra ydi.

### III. Mustahkamlash:

Respublikamizda dengiz sathidan 400-1200 metrgacha balandbo‘lgan qismi adir mintaqasini tashkil etadi. Adir iqlimi cho‘l iqlimidan mo‘tadilroq bo‘ladi. O‘simlik turi ko‘p vazich. Tuprog‘i chirindiga boy. Bu yerlardan, asosan, obikor, dengiz sathidan 1000 metrdan baland yerlarda lalmikor dehqonchilik yuritiladi. Adirlar dehqonchilik uchun eng qulay joy bo‘lganidan odamlar qadimdan shu yerlarda qishloq xo‘jaligi bilan shug‘ullanaverib, uning yer yuzasini ham, o‘simlik va hayvonot olamini ham o‘zgartirib yubordi.

### IV. Uyga vazifa:

Tabiiy sharoitning O‘zbekiston iqtisodiyotidagi ahamiyatini tushuntiring.





Sana: " " 20\_\_-yil. Sinflar: \_\_\_\_\_. To'garak rahbari: \_\_\_\_\_

## Mavzu: Aholi punktlari.

### Maqsadlar:

a) mamlakatimizda ijtimoiy mehnat unumdorligini oshirishga, tabiiy resurslarni muhofaza qilishga va umuman aholi turmushining farovonlashuviga yordam beruvchi geografik bilimlar berish.

b) geografik mazmundagi turli adabiyotlardan, birlamchi manbalardan foydalanishga imkon beruvchi ko'nikma va malakalarini hosil qilish.

v) iqtisodiy geografik obyekt, hodisa va jarayonlarni tasvirlash, bayon etish usullarini tushuntirish.

### O'quvchilarda shakllantiriladigan tayanch kompetensiyalar elementlari:

#### Kommunikativ kompetensiya:

o'zining mustaqil fikrini og'zaki va yozma tarzda ifoda eta olish, o'z g'oyalarni taqdim va himoya qila olish, guruhlarda ijodiy tarzda ishlay olish, loyihalarni tuzish va himoya qila olish.

#### O'zini o'zi rivojlantirish kompetensiyasi:

muntazam ravishda o'z ustida ishlash, ijtimoiy-iqtisodiy va siyosiy sohalarida, geografik manbalar bilan mustaqil tarzda ishlay olish, o'zining tabiiy-ilmiy, iqtisodiy, siyosiy, madaniy, ekologik dunyoqarash va tafakkurini mustaqil ravishda o'stirib borish.

**Mashg'ulot turi:** mavzuga oid yangi ma'lumotlarni o'quvchilarga yetkazishda yangi texnologiyalardan foydalanish, klaster, yozma, og'zaki, ko'rgazmali aralash mashg'ulot, suhbat, munozara, noanaviy, hamkorlikda ishlash, yangi tushuncha va bilimlarni shakllantirish.

**Mashg'ulot jihozi:** Globus, dunyo tabiiy kartasi, 8-sinf atlas, yozuvsiz xaritasi, rangli qalamlar, chizg'ich, o'chirg'ich, sirkul va kompas va globus, tarqatma materiallar, mavzuga oid ko'rgazmali qurollar va video roliklar, slaydlar, guruhlar uchun rag'bat kartochkalari.

**I.Tashkiliy qism:** salomlashish, yo'qlama qilish, o'quvchilarni mashg'ulotga tayyorgarliklarini tekshirish.

## II.Yangi mavzu bayoni:

Tabiiy sharoit, kishilar mashg'uloti hamda turli iqtisodiy-ijtimoiy, tarixiy omillar ta'sirida shahar, shaharcha, qishloq, ovul ko'rinishidagi aholi punktlari tarkib topgan. Mamlakatimizda 119 ta shahar, 1071 ta shaharcha hamda 11 mingdan ortiq qishloq va ovul bor. Shahar qiyofasidagi Samarqand, Qo'qon, Buxoro, Xiva, Toshkent kabi aholi punktlari hunarmandchilik va savdo-sotiq paydo bo'lganidan so'ng vujudga kelgan. Ular dunyodagi eng qadimiy shaharlardan hisoblanadi.

## III. Mustahkamlash:

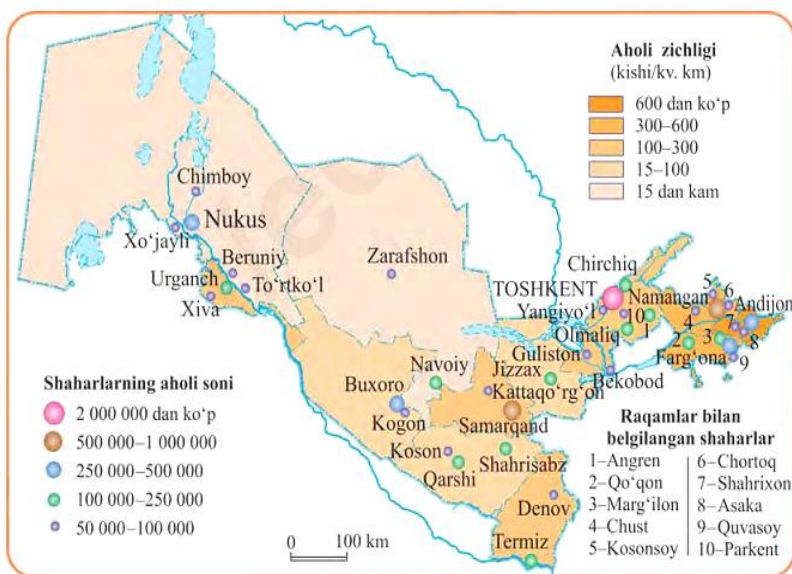
XX asr boshlarida O'zbekiston hududida 20 ga yaqin shahar bo'lgan, ular daryo

hamda soy bo'ylarida yoki karvon yo'llarida vujudga kelgan. Jahongashta arab sayyohi Ibn Battuta o'rta asrdagi shaharlarimiz go'zalligini tasvirlagan, undan zavq olgan: "Biz sahrani kesib o'tib Xorazmga keldik. Bu turkiylarning

katta, muhim, chiroyli va ulug'vor shahri bo'lib, ajoyib bozorlari, keng ko'chalari juda ko'p, imoratlari jozibador, ko'rkam joylari bor. Shaharda hayotqaynaydi, aholisi shunchalik kopki, u mavjlanib turgan dengizni eslatadi". Ibn Battuta Samarqand shahri bo'ylab sayr etarkan, uni shunday ta'riflaydi: "Samarqand - juda yirik va g'oyat go'zal shaharlardan biridir. U Voha al-Qassirin daryosining qirg'og'ida joylashgan. Daryo qirg'o'g'ida shunday ulkan saroylar va binolar qad ko'tarib turad iki, ular Samarqand aholisining yuksak mahorat sohibi ekanligidan dalolatdir"

## IV. Uyga vazifa:

O'zbekistonda shaharlarning vujudga kelishiga ko'proq qanday omillar ta'sir qilmoqda?



**veb-saytimiz: [Zokirjon.com](http://Zokirjon.com)**

*Zokirjon.com veb-sayti orqali o'zingiz uchun kerakli ma'lumotlarni yuklab oling.*

*+99890-530-00-68 nomerga telegramdan yozishingiz yoki telegramdan nza4567 izlab telegramga murojaat qilishingiz so'raladi.*

*Telegramda murojaatingizga o'z vaqtida javob beriladi.*

*Hujjat word variant doc formatda beriladi.*

*46 listdan iborat geografiya fanidan 8-9-sinf bo'sh o'zlashtiruvchi o'quvchilarga 34 soatli to'garakni to'liq holda olish uchun telegramdan yozing.*




**Telegram kanalimiz:**

**@Maktablar\_uchun\_hujjatlar**

**To'lov uchun: HUMO 9860230104973329**

**Plastik egasi Nabiyev Zokirjon**



**DIQQAT!!!**

Sizga bu **OMONAT** qilib beriladi.

To'liq holda olganingizdan so'ng:  
Faqat o'zingiz uchun foydalaning.  
Hech kimga bermang hattoki eng yaqin insoningizga ham.

Internet orqali veb-saytlarga joylamang.

Kanal va gruppalarga tarqatmang.

**OMONATGA**

**HIYONAT QILMANG.**

***Bizni hizmatdan foydalanib qulay imkoniyatga ega bo'ling!***

***Bizda maktablar uchun quydagi hujjatlar mavjud***

- 1. 1-11-Sinflar uchun sinf soati ish reja va konspektlari**
- 2. 1-11-Sinflar uchun barcha fanlardan to'garak hujjatlari**
- 3. Sinf rahbar hujjatlari**
- 4. Metodbirlashma hujjatlari**
- 5. Ustama hujjatlari**
- 6. 1-11-Sinflar uchun barcha fanlardan konspektlar**
- 7. 1-11-Sinflar uchun Ish rejalar (Taqvim mavzu rejalar)**
- 8. Maktab ish hujjatlari**
- 9. Direktor ish hujjatlari**
- 10. MMIBDO' ish hujjatlari**
- 11. O'IBDO' ish hujjatlari**
- 12. Psixolog hujjatlari**
- 13. Xotin-qizlar qo'mitasi ish hujjatlari**
- 14. Kutubxona mudirasi ish hujjatlari**
- 15. Besh tashabbus hujjatlari**
- 16. Ochiq dars ishlanmalar, taqdimotlar, slaydlar**