



_____ *hokimligi*
maktabgacha va maktab ta'limi
boshqarmasi

_____ *maktabgacha va*
maktab ta'limi bo'limi tasarrufidagi
___-umumiy o'rta ta'lim maktabi
geografiya fani o'qituvchisi

_____ *ning*
20__-20__-o'quv yilida 5-sinf bo'sh
o'zlashtiruvchi o'quvchilar uchun
geografiya fanidan

TO'GARAK
HUJJATLARI

To'garak a'zolari haqida ma'lumot

<i>N^o</i>	Familiya ismi va sharifi	Tug'ilgan sanasi	Sinfi	Manzili (to'liq)	Ota-onasi (Ismi sharifi)	Telefon (uy yoki mobil)	Izoh
<i>1.</i>							
<i>2.</i>							
<i>3.</i>							
<i>4.</i>							
<i>5.</i>							
<i>6.</i>							
<i>7.</i>							
<i>8.</i>							
<i>9.</i>							
<i>10.</i>							
<i>11.</i>							
<i>12.</i>							
<i>13.</i>							
<i>14.</i>							

15.							
16.							
17.							
18.							
19.							
20.							
21.							
22.							
23.							
24.							
25.							
26.							
27.							
28.							
29.							
30.							

O'tkazilgan xona _____

“TASDIQLAYMAN”

MMIBDO‘ _____

20__-20__-o‘quv yilida bo‘sh o‘zlashtiruvchi o‘quvchilar uchun tuzilgan
“ _____ ” to‘garagining

ISH REJASI

№	Yillik ish reja mavzulari	Soat	Sana	Izoh
1.	Geografiya nimani o‘rganadi?	1		
2.	Geografik kashfiyotlarva hozirgi zamon	1		
3.	Yerning shakli va o‘lchamlari.	1		
4.	Takrorlash	1		
5.	Azimetva masofani o‘lchash.	1		
6.	Azimet.	1		
7.	Masshtab.	1		
8.	Takrorlash	1		
9.	Xaritalarning shartli belgilari.	1		
10.	Geografik koordinatalar	1		
11.	Yerning ichki tuzilishi.	1		
12.	Litosfera. tog‘jinslari.	1		
13.	Yer po‘stiningharakatlari.	1		
14.	Takrorlash.	1		
15.	Dunyo okeani.	1		
16.	Gidrosferaning tarkibi.	1		
17.	Takrorlash.	1		
18.	Ko‘l va muzliklar. yer osti suvlari	1		
19.	Umumlashtiruvchi takrorlash.	1		
20.	Atmosferaning tuzilishi.	1		
21.	Takrorlash	1		
22.	Amaliy mashg‘ulot.	1		
23.	Takrorlash.	1		
24.	Havoningnamligi va yog‘inlar.	1		
25.	Namlanish darajasi.	1		
26.	Amaliy mashg‘ulot.	1		
27.	Barqaror ob-havo.	1		
28.	Iqlim.	1		
29.	Vohalar.	1		
30.	Tabiat zonalari.	1		
31.	Umumlash tiruvchi takrorlash.	1		
32.	Inson va tabiat.	1		
33.	Insonning tabiatga ta’siri.	1		
34.	Takrorlash.	1		

Sana: “ ” _____20__-yil. Sinflar: _____. To‘garak rahbari: _____

Mavzu: Geografiya nimani o‘rganadi?

Maqsadlar:

a) Yer yuzi tabiatining holati, uning o‘zgarishi, ro‘y beradigan tabiiy hodisalarni, tabiatdan foydalanganda nimalarga e‘tibor berish zarurligini o‘rgatish, olamning ilmiy manzarasini keng anglagan holda kelgusida shaxs sifatida shakllanishi, kasb tanlashda, ilmiy dunyoqarashlarini kengaytirish hamda ekologik tafakkurga ega bo‘lishga zamin yaratish.

b) o‘quvchilarda mustaqil ravishda hayotning quyi tuzilish darajasidan yuqori tuzilish darajasiga qadar tabiatga yaxlit sistema sifatida qarashni, yer yuzi tabiatining asosiy umumiy qonuniyatlarini, tabiatni, unda ro‘y beruvchi hodisalarni eng oddiy kuzatish usullarini o‘rgatish.

v) Yer yuzasining katta qismlari qanday qilib tasvirlanishini va ulardan qanday foydalanish mumkinligini, yer yuzining tabiati, aholisi, uning xo‘jaligini, insonning tabiatdan foydalanish va uni muhofaza qilish masalalarini tushuntirish.

O‘quvchilarda shakllantiriladigan tayanch kompetensiyalar elementlari:

Axborotlar bilan ishlash kompetensiyasi:

geografik adabiyotlardan samarali foydalana olish, ular asosida mavzuli axborotlarni tayyorlay olish, ommaviy axborot vositalari hamda Internet-saytlardan geografik mazmunga ega bo‘lgan ma‘lumotlarni topa olish va ularni tahlil qila olish.

O‘zini o‘zi rivojlantirish kompetensiyasi:

to‘garakda, kutubxonada, uyda mustaqil o‘rganish orqali bilimini oshirib borish, sportning yoshiga mos turi bilan shug‘ullanish, o‘zini tuta olish, to‘g‘ri so‘z bo‘lish, o‘zining xatosini tushunish.

Mashg‘ulot turi: mavzuga oid yangi ma‘lumotlarni o‘quvchilarga yetkazishda yangi texnologiyalardan foydalanish, klaster, yozma, og‘zaki, ko‘rgazmali aralash mashg‘ulot, suhbat, munozara, noanaviy, hamkorlikda ishlash, yangi tushuncha va bilimlarni shakllantirish.

Mashg‘ulot jihozi: Globus, dunyo tabiiy kartasi, 5-sinf atlas, “Tabiiy geografiya boshlang‘ich kursi” atlas, yozuvsiz xaritasi, rangli qalamlar, chizg‘ich, o‘chirg‘ich, sirkul va kompas va globus, tarqatma materiallar, mavzuga oid ko‘rgazmali qurollar va video roliklar, slaydlar, guruhlar uchun rag‘bat kartochkalari.

I. Tashkiliy qism: salomlashish, yo‘qlama qilish, o‘quvchilarni mashg‘ulotga tayyorgarliklarini tekshirish.

II. Yangi mavzu bayoni:

Geografiya va uning tarmoqlari haqida tushuncha. Geografiya juda qadimgi fan. Qadimgi yunon olimi Eratosfen kitob yozib, uni «Geografika» deb atagan. Yunoncha «ge» –Yer, «grafo» –yozaman degan ma‘noni bildiradi. Binobarin, «Geografiya» so‘zi «Yerni tasvirlab yozaman», «Yerning tasviri» degan ma‘nolarni anglatadi. Geografiya Yer yuzining tabiati, aholisi, uning xo‘jaligini, insonning tabiatdan foydalanish va uni muhofaza qilish masalalarini o‘rganadigan fandır. Geografiya bilan shug‘ullanadigan kishilarni geograflar deb ataymiz. Uzoq vaqtgacha geograflar Yer yuzi tabiatini, aholisi va mamlakatlarning xo‘jaligini tasvirlab yozish bilan shug‘ullanib kelishdi. Geograf-sayyohlar yangi yerlarni, dengiz va okeanlarni kashf qilishdi. Biroq Yer yuzini tasvirlash, sayyoramizning kattaligini aniqlash, xaritasini tuzish uchun bir necha ming yillar kerak bo‘ldi.



III. Mustahkamlash:

1. «Geografiya» so‘zining ma‘nosini ayting.

IV. Uyga vazifa:

2. Geografiya nimani o‘rganadi?

Maktab MMIBDO‘ _____sana _____20__yil

Sana: “ ” 20__-yil. Sinflar: _____. To‘garak rahbari: _____

Mavzu: Geografik kashfiyotlarva hozirgi zamon geografiyasi.

Maqsadlar:

a) Yer yuzi tabiatining holati, uning o‘zgarishi, ro‘y beradigan tabiiy hodisalarni, tabiatdan foydalanganda nimalarga e’tibor berish zarurligini o‘rgatish, olamning ilmiy manzarasini keng anglagan holda kelgusida shaxs sifatida shakllanishi, kasb tanlashda, ilmiy dunyoqarashlarini kengaytirish hamda ekologik tafakkurga ega bo‘lishga zamin yaratish.

b) o‘quvchilarda mustaqil ravishda hayotning quyi tuzilish darajasidan yuqori tuzilish darajasiga qadar tabiatga yaxlit sistema sifatida qarashni, yer yuzi tabiatining asosiy umumiy qonuniyatlarini, tabiatni, unda ro‘y beruvchi hodisalarni eng oddiy kuzatish usullarini o‘rgatish.

v) Yer yuzasining katta qismlari qanday qilib tasvirlanishini va ulardan qanday foydalanish mumkinligini, yer yuzining tabiati, aholisi, uning xo‘jaligini, insonning tabiatdan foydalanish va uni muhofaza qilish masalalarini tushuntirish.

O‘quvchilarda shakllantiriladigan tayanch kompetensiyalar elementlari:

Axborotlar bilan ishlash kompetensiyasi:

geografik adabiyotlardan samarali foydalana olish, ular asosida mavzuli axborotlarni tayyorlay olish, ommaviy axborot vositalari hamda Internet-saytlardan geografik mazmunga ega bo‘lgan ma’lumotlarni topa olish va ularni tahlil qila olish.

O‘zini o‘zi rivojlantirish kompetensiyasi:

to‘garakda, kutubxonada, uyda mustaqil o‘rganish orqali bilimni oshirib borish, sportning yoshiga mos turi bilan shug‘ullanish, o‘zini tuta olish, to‘g‘ri so‘z bo‘lish, o‘zining xatosini tushunish.

Mashg‘ulot turi: mavzuga oid yangi ma’lumotlarni o‘quvchilarga yetkazishda yangi texnologiyalardan foydalanish, klaster, yozma, og‘zaki, ko‘rgazmali aralash mashg‘ulot, suhbat, munozara, noanaviy, hamkorlikda ishlash, yangi tushuncha va bilimlarni shakllantirish.

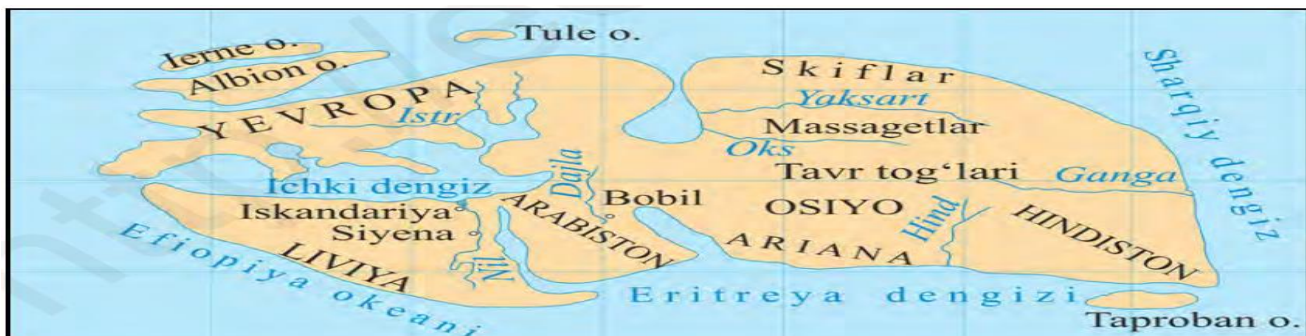
Mashg‘ulot jihozi: Globus, dunyo tabiiy kartasi, 5-sinf atlas, “Tabiiy geografiya boshlang‘ich kursi” atlas, yozuvsiz xaritasi, rangli qalamlar, chizg‘ich, o‘chirg‘ich, sirkul va kompas va globus, tarqatma materiallar, mavzuga oid ko‘rgazmali qurollar va video roliklar, slaydlar, guruhlar uchun rag‘bat kartochkalari.

I. Tashkiliy qism: salomlashish, yo‘qlama qilish, o‘quvchilarni mashg‘ulotga tayyorgarliklarini tekshirish.

II. Yangi mavzu bayoni:

Inson hayoti tabiat bilan bog‘liq bo‘lgani uchun kishilar qadim zamonlardan o‘zlari yashaydigan joy tabiatini yaxshi bilishga harakat qilishgan. Keyinchalik qayiqlar, yelkanli kemalar yasab, dengizlarda suzishgan, yangi yerlarni kashf qilganlar. Borgan joylari tabiatini, odamlarning yashash tarzini tasvirlab yozishgan. O‘zlari yashaydigan joyning hamda borgan yerlarining eng sodda xaritalarini chizishgan.

Shu yo‘l bilan geografik ma’lumotlar to‘plana borgan. Savdo aloqalarining o‘sishi, harbiy yurishlar, uzoq o‘lkalarga sayohatlar Yer haqidagi bilimlarning ko‘payishiga yordam bergan. Miloddan avvalgi 3-asrda qadimgi yunon olimi Eratosfen Yerning kattaligini ancha aniq hisoblagan. U dunyoning dastlabki xaritalaridan birini tuzgan. Uning xaritasida Janubiy Yevropa, Shimoliy Afrika va Osiyoning g‘arbiy qismlari tasvirlangan. Bu xaritaga nisbatan ancha mukammalroq xaritani milodiy 2-asrda Ptolemey tuzgan. Unda Yevropa va Osiyoning katta qismi hamda Afrikaning shimoli tasvirlangan.



III. Mustahkamlash:

1. Eratosfen va Ptolemeyning geografiya fani rivojiga qo‘shgan hissalarini haqida nimalarni bilasiz?

IV. Uyg‘uz vazifa:

1. Hozirgi zamon geografik nimalarni o‘rganishadi?

Maktab MMIBDO‘ _____ sana _____ 20__yil

Sana: “ ” 20__-yil. Sinflar: _____. To‘g‘arak rahbari: _____

Mavzu: Yerning shakli va o‘lchamlari.

Maqsadlar:

a) Yer yuzi tabiatining holati, uning o‘zgarishi, ro‘y beradigan tabiiy hodisalarni, tabiatdan foydalanganda nimalarga e‘tibor berish zarurligini o‘rgatish, olamning ilmiy manzarasini keng anglagan holda kelgusida shaxs sifatida shakllanishi, kasb tanlashda, ilmiy dunyoqarashlarini kengaytirish hamda ekologik tafakkurga ega bo‘lishga zamin yaratish.

b) o‘quvchilarda mustaqil ravishda hayotning quyi tuzilish darajasidan yuqori tuzilish darajasiga qadar tabiatga yaxlit sistema sifatida qarashni, yer yuzi tabiatining asosiy umumiy qonuniyatlarini, tabiatni, unda ro‘y beruvchi hodisalarni eng oddiy kuzatish usullarini o‘rgatish.

v) Yer yuzasining katta qismlari qanday qilib tasvirlanishini va ulardan qanday foydalanish mumkinligini, yer yuzining tabiati, aholisi, uning xo‘jaligini, insonning tabiatdan foydalanish va uni muhofaza qilish masalalarini tushuntirish.

O‘quvchilarda shakllantiriladigan tayanch kompetensiyalar elementlari:

Axborotlar bilan ishlash kompetensiyasi:

geografik adabiyotlardan samarali foydalana olish, ular asosida mavzuli axborotlarni tayyorlay olish, ommaviy axborot vositalari hamda Internet-saytlardan geografik mazmunga ega bo‘lgan ma‘lumotlarni topa olish va ularni tahlil qila olish.

O‘zini o‘zi rivojlantirish kompetensiyasi:

to‘g‘arakda, kutubxonada, uyda mustaqil o‘rganish orqali bilimini oshirib borish, sportning yoshiga mos turi bilan shug‘ullanish, o‘zini tuta olish, to‘g‘ri so‘z bo‘lish, o‘zining xatosini tushunish.

Mashg‘ulot turi: mavzuga oid yangi ma‘lumotlarni o‘quvchilarga yetkazishda yangi texnologiyalardan foydalanish, klaster, yozma, og‘zaki, ko‘rgazmali aralash mashg‘ulot, suhbat, munozara, noananaviy, hamkorlikda ishlash, yangi tushuncha va bilimlarni shakllantirish.

Mashg‘ulot jihozi: Globus, dunyo tabiiy kartasi, 5-sinf atlas, “Tabiiy geografiya boshlang‘ich kursi” atlas, yozuvsiz xaritasi, rangli qalamlar, chizg‘ich, o‘chirg‘ich, sirkul va kompas va globus, tarqatma materiallar, mavzuga oid ko‘rgazmali qurollar va video roliklar, slaydlar, guruhlar uchun rag‘bat kartochkalari.

I. Tashkiliy qism: salomlashish, yo‘qlama qilish, o‘quvchilarni mashg‘ulotga tayyorgarliklarini tekshirish.

II. Yangi mavzu bayoni:

Qadim zamonlarda turli joylardagi xalqlar Yerning shakli va katta ligi haqida turlicha tasavvurga ega bo‘lganlar. Qadimgi yunonlar Yer yassi gumbazsimon shaklda bo‘lib, uning atrofini juda yirik daryo –okean o‘rab turadi deb o‘ylashgan. Hindistonda esa Yer yarimshar shaklida bo‘lib, uni fillar ko‘tarib turadi, fillar esa ulkan toshbaqa ustida turadi deb tasavvur qilishgan. Bizning O‘rta Osiyo xalqlari esa yerni ho‘kizlar ko‘tarib turishadi, ular. Yerni bir shoxidan ikkinchi shoxiga olganda yer qimirlaydi deb o‘ylashgan. Lekin kishilarning uzoq-uzoqlarga sayohat qilishi, dengizlarda kemalarda suzishi oqibatida odamlar Yerning dumaloq (sharsimon) ekanligini tasavvur qila boshladilar. Yerning sharsimon ekanligini miloddan avvalgi 4-asrda qadimgi yunon olimi Aristotel isbotlagan. U Yerning sharsimonligini asoslovchi quyidagi: dengizda qirg‘oqqa yaqinlashib kelayotgan kemanding avval machtalari, keyin korpusining suvdan ko‘tarilib chiqishi; Oy tutilganda unga tushgan Yer soyasining doira shaklda ekanligi; tekis va ochiq joyda, dengizda odam yuqoriga ko‘tarilgan sari ko‘rinarli ufq (gorizont)ning kengayib borishi; deyarli barcha yirik osmon jismlarining sharsimon shaklda ekanligini dalil sifatida keltiradi.

III. Mustahkamlash:

1. Qadim zamonlarda odamlar Yerni qanday tasavvur qilishgan?

IV. Uyga vazifa:

1. Aristotel Yerning sharsimon ekanligini qanday dalillar bilan isbot qilgan?



Sana: “ ___ ” _____ 20__ -yil. Sinflar: _____. To‘garak rahbari: _____

Mavzu: Takrorlash.

Maqsadlar:

a) Yer yuzi tabiatining holati, uning o‘zgarishi, ro‘y beradigan tabiiy hodisalarni, tabiatdan foydalanganda nimalarga e‘tibor berish zarurligini o‘rgatish, olamning ilmiy manzarasini keng anglagan holda kelgusida shaxs sifatida shakllanishi, kasb tanlashda, ilmiy dunyoqarashlarini kengaytirish hamda ekologik tafakkurga ega bo‘lishga zamin yaratish.

b) o‘quvchilarda mustaqil ravishda hayotning quyi tuzilish darajasidan yuqori tuzilish darajasiga qadar tabiatga yaxlit sistema sifatida qarashni, yer yuzi tabiatining asosiy umumiy qonuniyatlarini, tabiatni, unda ro‘y beruvchi hodisalarni eng oddiy kuzatish usullarini o‘rgatish.

v) Yer yuzasining katta qismlari qanday qilib tasvirlanishini va ulardan qanday foydalanish mumkinligini, yer yuzining tabiati, aholisi, uning xo‘jaligini, insonning tabiatdan foydalanish va uni muhofaza qilish masalalarini tushuntirish.

O‘quvchilarda shakllantiriladigan tayanch kompetensiyalar elementlari:

Axborotlar bilan ishlash kompetensiyasi: geografik adabiyotlardan samarali foydalana olish, ular asosida mavzuli axborotlarni tayyorlay olish, ommaviy axborot vositalari hamda Internet-saytlardan geografik mazmunga ega bo‘lgan ma‘lumotlarni topa olish va ularni tahlil qila olish.

O‘zini o‘zi rivojlantirish kompetensiyasi: to‘garakda, kutubxonada, uyda mustaqil o‘rganish orqali bilimni oshirib borish, sportning yoshiga mos turi bilan shug‘ullanish, o‘zini tuta olish, to‘g‘ri so‘z bo‘lish, o‘zining xatosini tushunish.

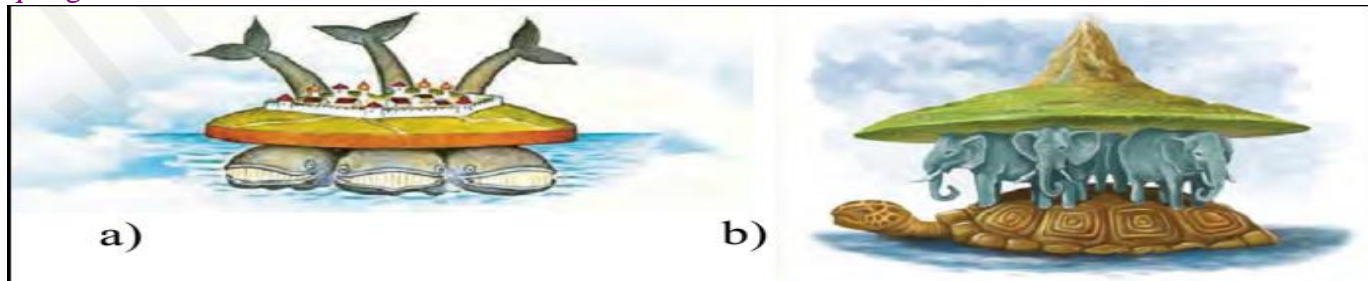
Mashg‘ulot turi: mavzuga oid yangi ma‘lumotlarni o‘quvchilarga yetkazishda yangi texnologiyalardan foydalanish, klaster, yozma, og‘zaki, ko‘rgazmali aralash mashg‘ulot, suhbat, munozara, noananaviy, hamkorlikda ishlash, yangi tushuncha va bilimlarni shakllantirish.

Mashg‘ulot jihozi: Globus, dunyo tabiiy kartasi, 5-sinf atlas, “Tabiiy geografiya boshlang‘ich kursi” atlas, yozuvsiz xaritasi, rangli qalamlar, chizg‘ich, o‘chirg‘ich, sirkul va kompas va globus, tarqatma materiallar, mavzuga oid ko‘rgazmali qurollar va video roliklar, slaydlar, guruhlar uchun rag‘bat kartochkalari.

I. Tashkiliy qism: salomlashish, yo‘qlama qilish, o‘quvchilarni mashg‘ulotga tayyorgarliklarini tekshirish.

II. Yangi mavzu bayoni:

Yerning shakli aniq (ideal) shar shaklida emas. Shimoliy va Janubiy qutblar hamda ular atrofi sharga nisbatan biroz botiqroq. Buning natijasida Yerning markazidan Yer yuzasigacha bo‘lgan masofa qutblarda 6357 km ga teng bo‘lsa, ekvatorida 6378 km ga teng. Yer yuzining umumiy maydoni 510 mln km² dan ortiq bo‘lib, uning katta qismini suv – okean va dengizlar qoplagan. Okean va dengizlardagi eng chuqur botiq (Mariana botig‘i) 11022 metr. Quruqlikdagi eng baland tog‘cho‘q qisi (Jomolungma)ning balandligi 8848 metr. Yer yuzasi ham shar yuzasidek tekis qabariq emas. Demak, Yerning shakli shar emas, balki u o‘ziga xos ko‘rinishga ega bo‘lib, uni geoiddeyilsa, to‘g‘ri bo‘ladi. Lon don shahridagi Grin vich rasad xonasidan o‘tgan meridian deb qabul qilingan.



III. Mustahkamlash:

1. Yerdan nechta qutb bor? Tasavvur qiling, siz Shimoliy qutb ustida turibsiz. Sizing istalgan tomoningizda ufqning qaysi tomoni bo‘ladi?

IV. Uyga vazifa:

1.5-sinf o‘quv atlas va darslik matnidagi ma‘lumotlardan foydalanib quyidagi a) va b) rasmlar qanday tabiiy sharoitda yashovchi xalqlarning. Yer haqidagi tasavvuri mahsuli ekanligini aniqlang.

Maktab MMIBDO‘ _____ sana _____ 20__ yil

*veb-saytimiz: Zokirjon.com
Hujjat Word variantda beriladi.*

Zokirjon Admin bilan

90-530-00-68 nomerga murojaat qilishingiz, shu nomerdagi telegram orqali bog'lanishingiz yoki nza4567 izlab telegramdan yozishingiz so'raladi.

Telegramda murojaatingizga o'z vaqtida javob beriladi

40 listdan iborat geografiya fanidan 5-sinf bo'sh o'zlashtiruvchi o'quvchilarga 34 soatli to'garakni to'liq holda olish uchun telegramdan yozing.




Narxi: 20 ming so'm

Telegram kanalimiz:

@Maktablar_uchun_hujjatlar

To'lov uchun: UZCARD *880*9860230104973329*summa#

Plastik egasi Nabiyev Zokirjon



DIQQAT!!!

Sizga bu **OMONAT** qilib beriladi.
To'liq holda olganingizdan so'ng:
Faqat o'zingiz uchun foydalaning.
Hech kimga bermang hattoki eng yaqin insoningizga ham.
Internet orqali veb-saytlarga joylamang.
Kanal va gruppalarga tarqatmang.

OMONATGA

HIYONAT QILMANG.