



\_\_\_\_\_ *hokimligi*  
*maktabgacha va maktab ta'limi*  
*boshqarmasi*

\_\_\_\_\_ *maktabgacha va*  
*maktab ta'limi bo'limi tasarrufidagi*  
*\_\_\_-umumiy o'rta ta'lim maktabi*  
*geografiya fani o'qituvchisi*

\_\_\_\_\_ *ning*  
*20\_\_-20\_\_-o'quv yilida*  
*5-7-8-sinflar uchun geografiya fanidan*

**TO'GARAK**  
**HUJJATLARI**

## To'garak a'zolari haqida ma'lumot

<b><i>Nº</i></b>	<b>Familiya ismi va sharifi</b>	<b>Tug'ilgan sanasi</b>	<b>Sinfi</b>	<b>Manzili</b> (to'liq)	<b>Ota-onasi</b> (Ismi sharifi)	<b>Telefon</b> (uy yoki mobil)	<b>Izoh</b>
<i>1.</i>							
<i>2.</i>							
<i>3.</i>							
<i>4.</i>							
<i>5.</i>							
<i>6.</i>							
<i>7.</i>							
<i>8.</i>							
<i>9.</i>							
<i>10.</i>							
<i>11.</i>							
<i>12.</i>							
<i>13.</i>							
<i>14.</i>							

15.							
16.							
17.							
18.							
19.							
20.							
21.							
22.							
23.							
24.							
25.							
26.							
27.							
28.							
29.							
30.							

*O'tkazilgan xona* \_\_\_\_\_

“\_\_\_\_\_” To‘garak mashg‘ulotlar o‘tkazilish sanalari

To‘garak rahbari\_\_\_\_\_

№	Sinfi	O‘quvchining ismi va familiyasi	Sentabr				Oktabr				Noyabr				Dekabr				O‘tilgan mavzu

“\_\_\_\_\_” To‘garak mashg‘ulotlar o‘tkazilish sanalari To‘garak rahbari\_\_\_\_\_

№	Sinfı	O‘quvchining ismi va familiyasi	Yanvar				Fevral				Mart				Aprel				May				O‘tilgan mavzu
			1	2	3	4	5	6	7	8	9	10	11	12	13	14	15	16	17	18	19	20	

“TASDIQLAYMAN”

MMIBDO‘ \_\_\_\_\_

20\_\_-20\_\_-o‘quv yili uchun tuzilgan “\_\_\_\_\_” to‘garagining

**ISH REJASI**

<b>№</b>	<b>Yillik ish reja mavzulari</b>	<b>Soat</b>	<b>Sana</b>	<b>Izoh</b>
1.	Geografiya nimani o‘rganadi?	1		
2.	Shimoliy va janubiy tropiklar, qutbiy doiralar	1		
3.	Tabiiy geografiyani o‘rganishning ahamiyati.	1		
4.	O‘zbekistonning geografik o‘rni va ma‘muriy-hududiy tuzilishi	1		
5.	O‘zbekistonning tabiiy sharoiti va tabiiy boyliklari	1		
6.	Azimutva masofani o‘lchash	1		
7.	Geografik koordinatalar	1		
8.	Litosfera va uning harakatlari	1		
9.	O‘zbekiston aholisi	1		
10.	Geografik koordinatalar	1		
11.	Yer po‘stining harakatlari	1		
12.	Ekvatorial iqlim mintaqasi	1		
13.	Sanoat - milliy iqtisodiyotning tayanch tarmog‘i	1		
14.	Gidroelektrostansiyalar haqida	1		
15.	Gidrosferaning tarkibi	1		
16.	Okean suvining xususiyatlari	1		
17.	Atlantika okeani	1		
18.	Rangli metallurgiya	1		
19.	Ko‘l va muzliklar. yer osti suvlari	1		
20.	Havoningnamligi va yog‘inlar	1		
21.	Okeaniya	1		
22.	Qurilish materiallari sanoati	1		
23.	To‘qimachilik sanoati haqida	1		
24.	Namlanish darajasi	1		
25.	Iqlimi va organik dunyosi	1		
26.	Tabiiy geografik o‘lkalari. Aholisi va uning tabiatga ta’siri	1		
27.	Aholiga xizmat ko‘rsatish sohalari	1		
28.	Yerninghayot qobig‘i — biosfera	1		
29.	Tabiat zonalari	1		
30.	Tabiiy geografik o‘lkalari va aholisining tabiatga ta’siri	1		
31.	Toshkent shahri	1		
32.	Chala cho‘l va cho‘llar zonasi	1		
33.	Yevrosiyoning ichki suvlari	1		
34.	Zarafshon iqtisodiy rayoni	1		

Sana: “ ” \_\_\_\_\_20\_\_-yil. Sinflar: \_\_\_\_\_. To‘garak rahbari: \_\_\_\_\_

**Mavzu:** Geografiya nimani o‘rganadi?

**Maqsadlar:**

a) Yer yuzi tabiatining holati, uning o‘zgarishi, ro‘y beradigan tabiiy hodisalarni, tabiatdan foydalanganda nimalarga e‘tibor berish zarurligini o‘rgatish, olamning ilmiy manzarasini keng anglagan holda kelgusida shaxs sifatida shakllanishi, kasb tanlashda, ilmiy dunyoqarashlarini kengaytirish hamda ekologik tafakkurga ega bo‘lishga zamin yaratish.

b) o‘quvchilarda mustaqil ravishda hayotning quyi tuzilish darajasidan yuqori tuzilish darajasiga qadar tabiatga yaxlit sistema sifatida qarashni, yer yuzi tabiatining asosiy umumiy qonuniyatlarini, tabiatni, unda ro‘y beruvchi hodisalarni eng oddiy kuzatish usullarini o‘rgatish.

v) Yer yuzasining katta qismlari qanday qilib tasvirlanishini va ulardan qanday foydalanish mumkinligini, yer yuzining tabiati, aholisi, uning xo‘jaligini, insonning tabiatdan foydalanish va uni muhofaza qilish masalalarini tushuntirish.

**O‘quvchilarda shakllantiriladigan tayanch kompetensiyalar elementlari:**

**Axborotlar bilan ishlash kompetensiyasi:**

geografik adabiyotlardan samarali foydalana olish, ular asosida mavzuli axborotlarni tayyorlay olish, ommaviy axborot vositalari hamda Internet-saytlardan geografik mazmunga ega bo‘lgan ma‘lumotlarni topa olish va ularni tahlil qila olish.

**O‘zini o‘zi rivojlantirish kompetensiyasi:**

to‘garakda, kutubxonada, uyda mustaqil o‘rganish orqali bilimini oshirib borish, sportning yoshiga mos turi bilan shug‘ullanish, o‘zini tuta olish, to‘g‘ri so‘z bo‘lish, o‘zining xatosini tushunish.

**Mashg‘ulot turi:** mavzuga oid yangi ma‘lumotlarni o‘quvchilarga yetkazishda yangi texnologiyalardan foydalanish, klaster, yozma, og‘zaki, ko‘rgazmali aralash mashg‘ulot, suhbat, munozara, noanaviy, hamkorlikda ishlash, yangi tushuncha va bilimlarni shakllantirish.

**Mashg‘ulot jihozi:** Globus, dunyo tabiiy kartasi, 5-sinf atlas, “Tabiiy geografiya boshlang‘ich kursi” atlas, yozuvsiz xaritasi, rangli qalamlar, chizg‘ich, o‘chirg‘ich, sirkul va kompas va globus, tarqatma materiallar, mavzuga oid ko‘rgazmali qurollar va video roliklar, slaydlar, guruhlar uchun rag‘bat kartochkalari.

**I. Tashkiliy qism:** salomlashish, yo‘qlama qilish, o‘quvchilarni mashg‘ulotga tayyorgarliklarini tekshirish.

**II. Yangi mavzu bayoni:**

Geografiya va uning tarmoqlari haqida tushuncha. Geografiya juda qadimgi fan. Qadimgi yunon olimi Eratosfen kitob yozib, uni «Geografika» deb atagan. Yunoncha «ge» –Yer, «grafo» –yozaman degan ma‘noni bildiradi. Binobarin, «Geografiya» so‘zi «Yerni tasvirlab yozaman», «Yerning tasviri» degan ma‘nolarni anglatadi. Geografiya Yer yuzining tabiati, aholisi, uning xo‘jaligini, insonning tabiatdan foydalanish va uni muhofaza qilish masalalarini o‘rganadigan fandır. Geografiya bilan shug‘ullanadigan kishilarni geograflar deb ataymiz. Uzoq vaqtgacha geograflar Yer yuzi tabiatini, aholisi va mamlakatlarning xo‘jaligini tasvirlab yozish bilan shug‘ullanib kelishdi. Geograf-sayyohlar yangi yerlarni, dengiz va okeanlarni kashf qilishdi. Biroq Yer yuzini tasvirlash, sayyoramizning kattaligini aniqlash, xaritasini tuzish uchun bir necha ming yillar kerak bo‘ldi.



**III. Mustahkamlash:**

1. «Geografiya» so‘zining ma‘nosini ayting.

**IV. Uyga vazifa:**

2. Geografiya nimani o‘rganadi?

Maktab MMIBDO ‘ \_\_\_\_\_sana \_\_\_\_\_ 20\_\_yil

Sana: “ ” \_\_\_\_\_ 20\_\_ -yil. Sinflar: \_\_\_\_\_. To‘garak rahbari: \_\_\_\_\_

**Mavzu:** Shimoliy va janubiy tropiklar, qutbiy doiralalar.

**Maqsadlar:**

- a) Yer yuzi tabiatining holati, uning o‘zgarishi, ro‘y beradigan tabiiy hodisalarni, tabiatdan foydalanganda nimalarga e’tibor berish zarurligini o‘rgatish, olamning ilmiy manzarasini keng anglagan holda kelgusida shaxs sifatida shakllanishi, kasb tanlashda, ilmiy dunyoqarashlarini kengaytirish hamda ekologik tafakkurga ega bo‘lishga zamin yaratish.
- b) o‘quvchilarda mustaqil ravishda hayotning quyi tuzilish darajasidan yuqori tuzilish darajasiga qadar tabiatga yaxlit sistema sifatida qarashni, yer yuzi tabiatining asosiy umumiy qonuniyatlarini, tabiatni, unda ro‘y beruvchi hodisalarni eng oddiy kuzatish usullarini o‘rgatish.
- v) Yer yuzasining katta qismlari qanday qilib tasvirlanishini va ulardan qanday foydalanish mumkinligini, yer yuzining tabiati, aholisi, uning xo‘jaligini, insonning tabiatdan foydalanish va uni muhofaza qilish masalalarini tushuntirish.

**O‘quvchilarda shakllantiriladigan tayanch kompetensiyalar elementlari:**

**Axborotlar bilan ishlash kompetensiyasi:** geografik adabiyotlardan samarali foydalana olish, ular asosida mavzuli axborotlarni tayyorlay olish, ommaviy axborot vositalari hamda Internet-saytlardan geografik mazmunga ega bo‘lgan ma’lumotlarni topa olish va ularni tahlil qila olish.

**O‘zini o‘zi rivojlantirish kompetensiyasi:** to‘garakda, kutubxonada, uyda mustaqil o‘rganish orqali bilimni oshirib borish, sportning yoshiga mos turi bilan shug‘ullanish, o‘zini tuta olish, to‘g‘ri so‘z bo‘lish, o‘zining xatosini tushunish.

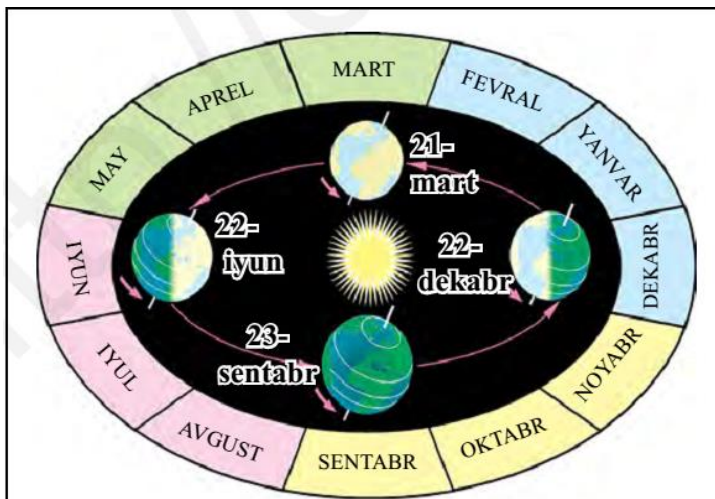
**Mashg‘ulot turi:** mavzuga oid yangi ma’lumotlarni o‘quvchilarga yetkazishda yangi texnologiyalardan foydalanish, klaster, yozma, og‘zaki, ko‘rgazmali aralash mashg‘ulot, suhbat, munozara, noanaviy, hamkorlikda ishlash, yangi tushuncha va bilimlarni shakllantirish.

**Mashg‘ulot jihozi:** Globus, dunyo tabiiy kartasi, 5-sinf atlas, “Tabiiy geografiya boshlang‘ich kursi” atlas, yozuvsiz xaritasi, rangli qalamlar, chizg‘ich, o‘chirg‘ich, sirkul va kompas va globus, tarqatma materiallar, mavzuga oid ko‘rgazmali qurollar va video roliklar, slydlar, guruhlar uchun rag‘bat kartochkalari.

**I. Tashkiliy qism:** salomlashish, yo‘qlama qilish, o‘quvchilarni mashg‘ulotga tayyorgarliklarini tekshirish.

**II. Yangi mavzu bayoni:**

Yerning o‘z o‘qi atrofida aylanishi. Odamlar juda qadim zamonlardan oq Quyosh har kuni sharqdan chiqib, g‘arb tomonga botishini bilib olganlar. Quyosh chiqib, botgunga qadar o‘tgan yorug‘ vaqt kun duziva botgandan chiqqunicha o‘tgan qorong‘i vaqt kechasi deb ataladi. Bir kecha bilan bir kunduz sutkadeb ataladi. Bir sutka 24 soatga teng. Binobarin, Yer o‘z o‘qi atrofida 24 soatda g‘arbdan sharqqa tomon bir marotaba aylanib chiqadi. Kecha bilan kunduzning almashinib turishini o‘zingiz tajriba qilib ko‘rishingiz mumkin. Buning uchun kechqurun qorong‘ida ko‘ptok yoki sharni olasiz. Ularni chiroq yonida tutib tursangiz, yarmiga nur tushib yorug‘ ko‘rinadi, yarmi esa qorong‘u bo‘ladi. Agar sharni sekin aylantirsangiz yorug‘ va qorong‘u tomonlari almashinadi. Yerda kecha bilan kunduz ham xuddi shunday almashinadi. Chunki Quyosh nuri bir vaqtning o‘zida. Yerning hamma tomonini yoritmaydi, faqat Quyoshga qaragan qismini yoritadi.



**III. Mustahkamlash:**

1. Yer o‘z o‘qi atrofida aylanganda tabiatda qanday hodisalar ro‘y beradi? Quyosh atrofida aylanganidachi?

**IV. Uyga vazifa:**

1. Sutka nima va u qanday hosil bo‘ladi? Bir sutka necha soatdan iborat?

Maktab MMIBDO‘ \_\_\_\_\_ sana \_\_\_\_\_ 20\_\_ yil

2023-2024-o‘quv yili



Sana: “ ” \_\_\_\_\_ 20\_\_-yil. Sinflar: \_\_\_\_\_. To‘g‘arak rahbari: \_\_\_\_\_

**Mavzu:** Tabiiy geografiyani o‘rganishning ahamiyati.

**Maqsadlar:**

a) Yer yuzidagi yirik suvlik va quruqliklar — materiklar va okeanlar, ularning qismlari tabiati, ularda sodir bo‘layotgan o‘zgarishlar, geografiya fani va uning tarmoqlari, qadimgi va hozirgi zamon geografik tadqiqotlari, ularning mazmun-mohiyati, zamonaviy geografik tadqiqotlarining asosiy yo‘nalishlarini tushuntirish, geografik xaritalar, ularning turlari va xaritalardan foydalanish, geografik koordinatalar, ulardan kundalik hayotda foydalanish masalalari bilan tanishtirish.

b) materiklar va okeanlarni o‘rgangan sayyohlarning faoliyati, turli materiklar iqlimi, suvlari, tabiat zonalari, okeanlar va ularning yirik qismlari — dengizlar, qo‘ltiq va bo‘g‘izlar tabiati bilan yaqindan tanishtirish.

Yer yuzasining katta qismlari qanday qilib tasvirlanishini va ulardan qanday foydalanish mumkinligini, yer yuzining tabiati, aholisi, uning xo‘jaligini, insonning tabiatdan foydalanish va uni muhofaza qilish masalalarini tushuntirish.

v) geografik qobiq, uning tuzilishi va xususiyatlari, geografik qobiqning rivojlanish bosqichlari haqidagi qiziqarli ma‘lumotlar sayyoramiz iqlimini mo‘tadillashtirib, quruqlikni suv bilan ta‘minlashda qatnashuvchi dunyo okeani, dengizlar, ulardagi suvning xususiyatlari va materiklar tabiati shakllanishida okeanlarning ahamiyatini tushuntirish.

**O‘quvchilarda shakllantiriladigan tayanch kompetensiyalar elementlari:**

**Kommunikativ kompetensiya:**

mustaqil fikrini og‘zaki va yozma tarzda ifoda eta olish, o‘zining mustaqil fikrini og‘zaki va yozma tarzda ifoda eta olish, guruhlarda ijodiy tarzda ishlay olish, loyihalarni tuzish va himoya qila olish.

**Axborotlar bilan ishlash kompetensiyasi:**

geografik adabiyotlardan samarali foydalana olish, ular asosida mavzuli axborotlarni tayyorlay olish, ommaviy axborot vositalari hamda internet-saytlardan geografik mazmunga ega bo‘lgan ma‘lumotlarni topa olish.

**Mashg‘ulot turi:** mavzuga oid yangi ma‘lumotlarni o‘quvchilarga yetkazishda yangi texnologiyalardan foydalanish, klaster, yozma, og‘zaki, ko‘rgazmali aralash mashg‘ulot, suhbat, munozara, noananaviy, hamkorlikda ishlash, yangi tushuncha va bilimlarni shakllantirish.

**Mashg‘ulot jihozi:** Globus, dunyo tabiiy kartasi, 7-sinf atlas, yozuvsiz xaritasi, rangli qalamlar, chizg‘ich, o‘chirg‘ich, sirkul va kompas va globus, tarqatma materiallar, mavzuga oid ko‘rgazmali qurollar va video roliklar, slaydlar, guruhlar uchun rag‘bat kartochkalari.

**I.Tashkiliy qism:** salomlashish, yo‘qlama qilish, o‘quvchilarni mashg‘ulotga tayyorgarliklarini tekshirish.

**II.Yangi mavzu bayoni:**

Tabiiy geografiya Yer yuzi tabiatining holati, uning o‘zgarishi, ro‘y beradigan tabiat hodisalarini, tabiatdan foydalanganda nimalarga e‘tibor berish zarurligini o‘rganadi. Shuning uchun Siz, aziz o‘quvchilar, tabiiy geografiyani puxta o‘rganishga harakat qiling. Inson yashashi uchun zarur bo‘lgan hamma narsani — havo va suvni, oziqovqat va foydali qazilmalarni tabiatdan oladi. U uy-joylar, zavodlar, shaharlar quradi, konlarni ochadi, g‘alla, paxta va boshqa ekinlar ekadi, bog‘lar bunyod etadi, chorva mollarini boqadi. Tabiat boyliklaridan unumli foydalanish, uni avaylab-asrash uchun geografiya fanini yaxshi bilish zarur. Tabiiy geografiya Yer yuzi yoki uning biror joyi tabiatiga ta‘rif berish bilan chegaralanmaydi. Tabiiy geografiya sayyoramiz tabiati xilmaxilligining sabablarini tushuntiradi. Masalan, cho‘l zonalarida yog‘ingarchilikning kam, tog‘li hududlarda esa, aksincha, ko‘p bo‘lishini; tog‘lar ustida jazirama yozda ham qor erimay yotishini; ayrim joylarda yil bo‘yi ob-havo bir xil — issiq bo‘lishini; boshqa hududlarda esa to‘rt fasl aniq almashinib turishini tushuntirib beradi. Shuningdek, tabiat “kambag‘allashib” ketmasligi, ifloslanmasligi, yerlarni sho‘r bosib, tuproq unumdorligi pasaymasligi, daryolar qurib qolmasligi uchun tabiatdan, uning boyliklaridan qanday foydalanish kerak, qanday ishlarni amalga oshirish zarur, degan savollarga ham javob beradi.



**III. Mustahkamlash:**

1.Geografiya fanining tarmoqlari haqida ma‘lumot to‘plang va quyidagi sxemani to‘ldirishga urinib ko‘ring.

**IV. Uyga vazifa:**

O‘tilgan mavzuni o‘qib kelish.

Maktab MMIBDO‘ \_\_\_\_\_ sana \_\_\_\_\_ 20\_\_yil

Sana: “ ” 20\_\_-yil. Sinflar: \_\_\_\_\_. To‘garak rahbari: \_\_\_\_\_

**Mavzu: O‘zbekistonning geografik o‘rni va ma‘muriy-hududiy tuzilishi.**

**Maqsadlar:**

a) mamlakatimizda ijtimoiy mehnat unumdorligini oshirishga, tabiiy resurslarni muhofaza qilishga va umuman aholi turmushining farovonlashuviga yordam beruvchi geografik bilimlar berish.

b) geografik mazmundagi turli adabiyotlardan, birlamchi manbalardan foydalanishga imkon beruvchi ko‘nikma va malakalarini hosil qilish.

v) iqtisodiy geografik obyekt, hodisa va jarayonlarni tasvirlash, bayon etish usullarini tushuntirish.

**O‘quvchilarda shakllantiriladigan tayanch kompetensiyalar elementlari:**

**Kommunikativ kompetensiya:**

o‘zining mustaqil fikrini og‘zaki va yozma tarzda ifoda eta olish, o‘z g‘oyalarini taqdim va himoya qila olish, guruhlarda ijodiy tarzda ishlay olish, loyihalarni tuzish va himoya qila olish.

**Axborotlar bilan ishlash kompetensiyasi:**

geografiyaga oid adabiyotlardan samarali foydalana olish, ular asosida mavzuli axborotlarni tayyorlay olish, geografik xarita va atlalardan ma‘lumot manbalari sifatida foydalana olish, ommaviy axborot vositalari hamda Internetsaytlardan geografik mazmunga ega bo‘lgan ma‘lumotlarni topa olish va ularni tahlil qila bilish, kundalik hayotda duch keladigan geografik mazmunga ega bo‘lgan ma‘lumotlar, jumladan, mamlakat iqtisodiyotiga doir yangiliklar haqidagi lavhalarning mohiyatini anglay olish.

**Mashg‘ulot turi:** mavzuga oid yangi ma‘lumotlarni o‘quvchilarga yetkazishda yangi texnologiyalardan foydalanish, klaster, yozma, og‘zaki, ko‘rgazmali aralash mashg‘ulot, suhbat, munozara, noanaviy, hamkorlikda ishlash, yangi tushuncha va bilimlarni shakllantirish.

**Mashg‘ulot jihozi:** Globus, dunyo tabiiy kartasi, 8-sinf atlas, yozuvsiz xaritasi, rangli qalamlar, chizg‘ich, o‘chirg‘ich, sirkul va kompas va globus, tarqatma materiallar, mavzuga oid ko‘rgazmali qurollar va video roliklar, slaydlar, guruhlar uchun rag‘bat kartochkalari.

**I.Tashkiliy qism:** salomlashish, yo‘qlama qilish, o‘quvchilarni mashg‘ulotga tayyorgarliklarini tekshirish.

**II.Yangi mavzu bayoni:**

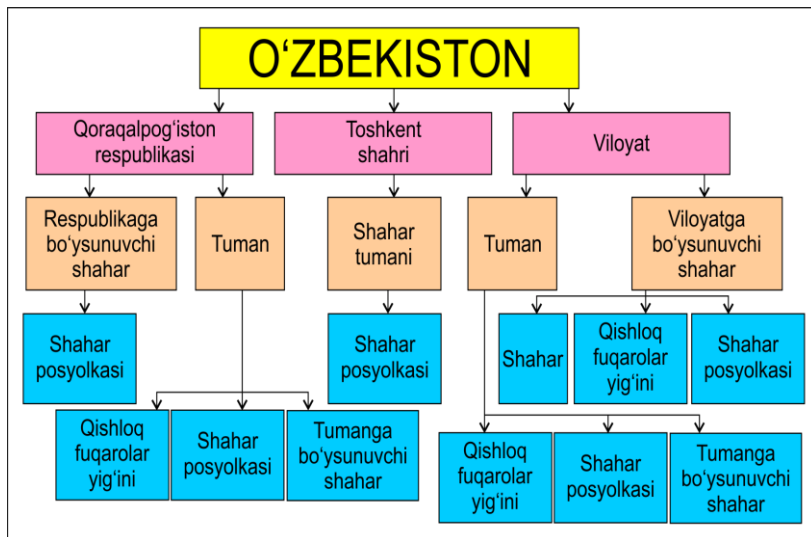
Ulardan tashqari shunday bilimlar ham borki, ular kishilar faoliyati, hayot tarzi va ishlab chiqarishning hududiy farqlanishi kabi insoniyat, jamiyat hayoti bilan bevosita bog‘liqdir. Ana shu bilimlarni o‘rganadigan fan iqtisodiy va ijtimoiy geografiya deb yuritiladi. U aholi faoliyatining hududiy tashkil etilishi bilan bog‘liq iqtisodiy va ijtimoiy masalalarni muayyan mamlakat bo‘yicha ham, butun jahon miqyosida ham o‘rganadi. Ijtimoiy mehnat unumdorligi - moddiy ishlab chiqarishda band bo‘lgan har bir ishlovchi hisobiga hosil qilingan milliy daromad miqdori.

**III. Mustahkamlash:**

O‘zbekistonning iqtisodiy va ijtimoiy geografiyasi mamlakatimiz milliy iqtisodiyotini aholi va tabiiy sharoit bilan o‘zaro aloqador holda o‘rganib, uni hududiy tashkil etishning umumiy tamoyillarini ilmiy jihatdan asoslaydi. Zero, mehnat unumdorligi bozor munosabatlariga o‘tishda eng muhim va eng asosiy omil hisoblanadi. O‘zbekiston iqtisodiy va ijtimoiy geografiyasini o‘rganish bu vazifaning muhimligini tushunishga, demakim, o‘z fuqarolik burchingizni bajarishingizga, mamlakatning ijtimoiy-iqtisodiy hayotida faol ishtirok etishingizga yordam beradi.

**IV. Uyga vazifa:**

1.Sizingcha, ishlab chiqarish korxonalarini joylashtirishda qaysi omillar muhim hisoblanadi? Javobingizni asoslashga harakat qiling.



Maktab MMIBDO' \_\_\_\_\_ sana \_\_\_\_\_ 20\_\_yil

2023-2024-o'quv yili

*v**eb-saytimiz: Zokirjon.com***  
*Hujjat Word variantda beriladi.*

*Zokirjon Admin bilan*

*90-530-00-68 nomerga murojaat qilishingiz, shu nomerdagi telegram orqali bog'lanishingiz yoki nza4567 izlab telegramdan yozishingiz so'raladi.*

*Telegramda murojaatingizga o'z vaqtida javob beriladi*

*40 listdan iborat geografiya fanidan 5-8-sinf o'quvchilarga 34 soatli to'garakni to'liq holda olish uchun telegramdan yozing.*




**Narxi: 20 ming so'm**

**Telegram kanalimiz:**

**@Maktablar\_uchun\_hujjatlar**

**To'lov uchun: UZCARD \*880\*9860230104973329\*summa#**

**Plastik egasi Nabiyev Zokirjon**



**DIQQAT!!!**

Sizga bu **OMONAT** qilib beriladi.

To'liq holda olganingizdan so'ng:

Faqat o'zingiz uchun foydalaning.

Hech kimga bermang hattoki eng yaqin insoningizga ham.

Internet orqali veb-saytlarga joylamang.

Kanal va gruppalariga tarqatmang.

**OMONATGA**

**HIYONAT QILMANG.**