



_____ hokimligi
*maktabgacha va maktab ta'limi
boshqarmasi*

_____ maktabgacha va
*maktab ta'limi bo'limi tasarrufidagi
__-umumiy o'rta ta'lim maktabi
geografiya fani o'qituvchisi*
_____ning

*20__-20__-o'quv yilida
5-10-sinflar iqtidorli o'quvchilar uchun
geografiya fanidan*

**TO'GARAK
HUJJATLARI**

To'garak a'zolari haqida ma'lumot

<i>N^o</i>	Familiya ismi va sharifi	Tug'ilgan sanasi	Sinfi	Manzili (to'liq)	Ota-onasi (Ismi sharifi)	Telefon (uy yoki mobil)	Izoh
<i>1.</i>							
<i>2.</i>							
<i>3.</i>							
<i>4.</i>							
<i>5.</i>							
<i>6.</i>							
<i>7.</i>							
<i>8.</i>							
<i>9.</i>							
<i>10.</i>							
<i>11.</i>							
<i>12.</i>							
<i>13.</i>							
<i>14.</i>							

15.							
16.							
17.							
18.							
19.							
20.							
21.							
22.							
23.							
24.							
25.							
26.							
27.							
28.							
29.							
30.							

O'tkazilgan xona _____

20__-20__-o‘quv yilida iqtidorli o‘quvchilar uchun tuzilgan
“ _____ ” to‘garagining

ISH REJASI

№	Yillik ish reja mavzulari	Soat	Sana	Izoh
1.	Geografiya nimani o‘rganadi?	1		
2.	Quyosh, oy va yulduzlar	1		
3.	Geografik koordinatalar	1		
4.	Geoxronologik jadval	1		
5.	O‘zbekiston milliy iqtisodiyotining tuzilishi	1		
6.	Mamlakatlarning boshqaruv shakli va davlat tuzilishi	1		
7.	Jahonning siyosiy xaritasi	1		
8.	Yer resurslari	1		
9.	Yerning ichki tuzilishi	1		
10.	Dunyo okeani	1		
11.	Okean suvining xususiyatlari	1		
12.	Yoqilg‘i-energetika majmuasi	1		
13.	Jahon transporti geografiyasi	1		
14.	Italiya Respublikasi	1		
15.	Dunyo aholisining etnik va diniy tarkibi	1		
16.	Rivojlangan va rivojlanayotgan davlatlarda	1		
17.	Shamol.	1		
18.	Tabiiy geografik o‘lkalari. Materik tabiatiga insonning ta’siri	1		
19.	Metallurgiyaning atrof-muhitga ta’siri	1		
20.	Agrosanoat majmuasi	1		
21.	Xitoy Xalq Respublikasi	1		
22.	Yaponiya	1		
23.	Yevropaning geografik o‘rni, chegaralari va siyosiy xaritasi	1		
24.	Yog‘inlar	1		
25.	Iqlimi va ichki suvlari	1		
26.	Janubiy Amerika tabiat zonalari va balandlik mintaqalari	1		
27.	O‘zbekiston iqtisodiyotini hududiy tashkil etish	1		
28.	Toshkent shahri	1		
29.	Rossiya Federatsiyasi xo‘jaligi	1		
30.	Afg‘oniston	1		
31.	Yevrosiyo iqlimi	1		
32.	Yevrosiyoning ichki suvlari	1		
33.	Amerikaning siyosiy xaritasi	1		
34.	Kanada	1		

Sana: “ ” _____20__-yil. Sinflar: _____. To‘garak rahbari: _____

Mavzu: Geografiya nimani o‘rganadi?

Maqsadlar:

a) Yer yuzi tabiatining holati, uning o‘zgarishi, ro‘y beradigan tabiiy hodisalarni, tabiatdan foydalanganda nimalarga e‘tibor berish zarurligini o‘rgatish, olamning ilmiy manzarasini keng anglagan holda kelgusida shaxs sifatida shakllanishi, kasb tanlashda, ilmiy dunyoqarashlarini kengaytirish hamda ekologik tafakkurga ega bo‘lishga zamin yaratish.

b) o‘quvchilarda mustaqil ravishda hayotning quyi tuzilish darajasidan yuqori tuzilish darajasiga qadar tabiatga yaxlit sistema sifatida qarashni, yer yuzi tabiatining asosiy umumiy qonuniyatlarini, tabiatni, unda ro‘y beruvchi hodisalarni eng oddiy kuzatish usullarini o‘rgatish.

v) Yer yuzasining katta qismlari qanday qilib tasvirlanishini va ulardan qanday foydalanish mumkinligini, yer yuzining tabiati, aholisi, uning xo‘jaligini, insonning tabiatdan foydalanish va uni muhofaza qilish masalalarini tushuntirish.

O‘quvchilarda shakllantiriladigan tayanch kompetensiyalar elementlari:

Axborotlar bilan ishlash kompetensiyasi:

geografik adabiyotlardan samarali foydalana olish, ular asosida mavzuli axborotlarni tayyorlay olish, ommaviy axborot vositalari hamda Internet-saytlardan geografik mazmunga ega bo‘lgan ma‘lumotlarni topa olish va ularni tahlil qila olish.

O‘zini o‘zi rivojlantirish kompetensiyasi:

to‘garakda, kutubxonada, uyda mustaqil o‘rganish orqali bilimini oshirib borish, sportning yoshiga mos turi bilan shug‘ullanish, o‘zini tuta olish, to‘g‘ri so‘z bo‘lish, o‘zining xatosini tushunish.

Mashg‘ulot turi: mavzuga oid yangi ma‘lumotlarni o‘quvchilarga yetkazishda yangi texnologiyalardan foydalanish, klaster, yozma, og‘zaki, ko‘rgazmali aralash mashg‘ulot, suhbat, munozara, noanaviy, hamkorlikda ishlash, yangi tushuncha va bilimlarni shakllantirish.

Mashg‘ulot jihozi: Globus, dunyo tabiiy kartasi, 5-sinf atlas, “Tabiiy geografiya boshlang‘ich kursi” atlas, yozuvsiz xaritasi, rangli qalamlar, chizg‘ich, o‘chirg‘ich, sirkul va kompas va globus, tarqatma materiallar, mavzuga oid ko‘rgazmali qurollar va video roliklar, slaydlar, guruhlar uchun rag‘bat kartochkalari.

I. Tashkiliy qism: salomlashish, yo‘qlama qilish, o‘quvchilarni mashg‘ulotga tayyorgarliklarini tekshirish.

II. Yangi mavzu bayoni:

Geografiya va uning tarmoqlari haqida tushuncha. Geografiya juda qadimgi fan. Qadimgi yunon olimi Eratosfen kitob yozib, uni «Geografika» deb atagan. Yunoncha «ge» –Yer, «grafo» –yozaman degan ma‘noni bildiradi. Binobarin, «Geografiya» so‘zi «Yerni tasvirlab yozaman», «Yerning tasviri» degan ma‘nolarni anglatadi. Geografiya Yer yuzining tabiati, aholisi, uning xo‘jaligini, insonning tabiatdan foydalanish va uni muhofaza qilish masalalarini o‘rganadigan fandır. Geografiya bilan shug‘ullanadigan kishilarni geograflar deb ataymiz. Uzoq vaqtgacha geograflar Yer yuzi tabiatini, aholisi va mamlakatlarning xo‘jaligini tasvirlab yozish bilan shug‘ullanib kelishdi. Geograf-sayyohlar yangi yerlarni, dengiz va okeanlarni kashf qilishdi. Biroq Yer yuzini tasvirlash, sayyoramizning kattaligini aniqlash, xaritasini tuzish uchun bir necha ming yillar kerak bo‘ldi.



III. Mustahkamlash:

1. «Geografiya» so‘zining ma‘nosini ayting.

IV. Uyga vazifa:

2. Geografiya nimani o‘rganadi?

Maktab MMIBDO ‘ _____sana _____ 20__yil

Sana: “ ” 20__-yil. Sinflar: _____. To‘garak rahbari: _____

Mavzu: Quyosh, oy va yulduzlar

Maqsadlar:

- Yer yuzi tabiatining holati, uning o‘zgarishi, ro‘y beradigan tabiiy hodisalarni, tabiatdan foydalanganda nimalarga e‘tibor berish zarurligini o‘rgatish, olamning ilmiy manzarasini keng anglagan holda kelgusida shaxs sifatida shakllanishi, kasb tanlashda, ilmiy dunyoqarashlarini kengaytirish hamda ekologik tafakkurga ega bo‘lishga zamin yaratish.
- o‘quvchilarda mustaqil ravishda hayotning quyi tuzilish darajasidan yuqori tuzilish darajasiga qadar tabiatga yaxlit sistema sifatida qarashni, yer yuzi tabiatining asosiy umumiy qonuniyatlarini, tabiatni, unda ro‘y beruvchi hodisalarni eng oddiy kuzatish usullarini o‘rgatish.
- Yer yuzasining katta qismlari qanday qilib tasvirlanishini va ulardan qanday foydalanish mumkinligini, yer yuzining tabiati, aholisi, uning xo‘jaligini, insonning tabiatdan foydalanish va uni muhofaza qilish masalalarini tushuntirish.

O‘quvchilarda shakllantiriladigan tayanch kompetensiyalar elementlari:

Axborotlar bilan ishlash kompetensiyasi: geografik adabiyotlardan samarali foydalana olish, ular asosida mavzuli axborotlarni tayyorlay olish, ommaviy axborot vositalari hamda Internet-saytlardan geografik mazmunga ega bo‘lgan ma‘lumotlarni topa olish va ularni tahlil qila olish.

O‘zini o‘zi rivojlantirish kompetensiyasi: to‘garakda, kutubxonada, uyda mustaqil o‘rganish orqali bilimni oshirib borish, sportning yoshiga mos turi bilan shug‘ullanish, o‘zini tuta olish, to‘g‘ri so‘z bo‘lish, o‘zining xatosini tushunish.

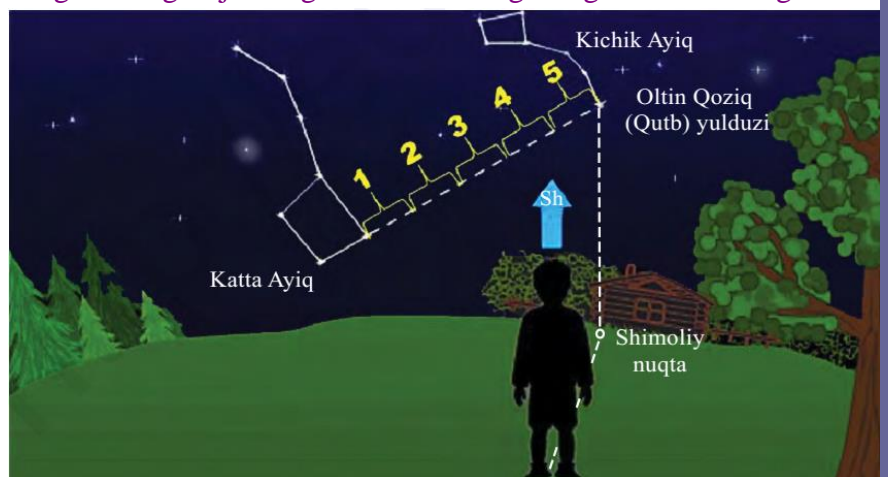
Mashg‘ulot turi: mavzuga oid yangi ma‘lumotlarni o‘quvchilarga yetkazishda yangi texnologiyalardan foydalanish, klaster, yozma, og‘zaki, ko‘rgazmali aralash mashg‘ulot, suhbat, munozara, noananaviy, hamkorlikda ishlash, yangi tushuncha va bilimlarni shakllantirish.

Mashg‘ulot jihozi: Globus, dunyo tabiiy kartasi, 5-sinf atlas, “Tabiiy geografiya boshlang‘ich kursi” atlas, yozuvsiz xaritasi, rangli qalamlar, chizg‘ich, o‘chirg‘ich, sirkul va kompas va globus, tarqatma materiallar, mavzuga oid ko‘rgazmali qurollar va video roliklar, slaydlar, guruhlar uchun rag‘bat kartochkalari.

I. Tashkiliy qism: salomlashish, yo‘qlama qilish, o‘quvchilarni mashg‘ulotga tayyorgarliklarini tekshirish.

II. Yangi mavzu bayoni:

Yulduzlar. Tunda osmonga qarasangiz, juda ko‘plab yulduzlar tartibsiz sochilib yotganga o‘xshaydi. Aslida ular osmonda tartibsiz sochilib yotmaydi. Hozirgi vaqtda olimlar rasadxona (observatoriya)-larda yulduzlarning kattaligi, harorati, harakati va moddalar tarkibini, shuningdek, o‘zaro joylashuvini ham o‘rganishmoqda. Yulduzlar Yerdan juda uzoqda joylashgan, nihoyatda qizib yotgan osmon yoritgichlaridir. Ularni odamlar qadimdan guruhlarga ajratishgan va har bir guruhga nom berishgan. Bular yulduz turkumlarideb ata ladi. Masalan, Katta Ayiq (Yetti og‘ayni), Kichik Ayiq, Qutb yulduzi (Oltin Qoziq) va boshqalar. Bolalar, Sizlar Katta Ayiq yulduzlar turkumini bilsangiz kerak. Ularni xayolan chiziq bilan tutashtirsangiz shakli cho‘michga o‘xshaydi. Cho‘mich bandidagi ikkinchi yulduz yonida kichik yulduzcha bor. Qadimda jangchilarning ko‘zi o‘tkiriligini shu yulduzni ko‘ra olishiga qarab aniqlashgan.



III. Mustahkamlash:

1. Quyosh sistemasidagi sayyoralarining qaysilari Quyoshga eng yaqin va qaysilari eng uzoq joylashgan?

IV. Uyga vazifa:

1. Sayyoralar yulduzlardan nimasi bilan farq qiladi?

Maktab MMIBDO‘ _____ sana _____ 20__yil

Sana: “ ” _____ 20__-yil. Sinflar: _____. To‘g‘arak rahbari: _____

Mavzu: Geografik koordinatalar.

Maqsadlar:

a) Yer yuzidagi yirik suvlik va quruqliklar — materiklar va okeanlar, ularning qismlari tabiati, ularda sodir bo‘layotgan o‘zgarishlar, geografiya fani va uning tarmoqlari, qadimgi va hozirgi zamon geografik tadqiqotlari, ularning mazmun-mohiyati, zamonaviy geografik tadqiqotlarining asosiy yo‘nalishlarini tushuntirish, geografik xaritalar, ularning turlari va xaritalardan foydalanish, geografik koordinatalar, ulardan kundalik hayotda foydalanish masalalari bilan tanishtirish.

b) materiklar va okeanlarni o‘rgangan sayyohlarning faoliyati, turli materiklar iqlimi, suvlari, tabiat zonalari, okeanlar va ularning yirik qismlari — dengizlar, qo‘ltiq va bo‘g‘izlar tabiati bilan yaqindan tanishtirish.

Yer yuzasining katta qismlari qanday qilib tasvirlanishini va ulardan qanday foydalanish mumkinligini, yer yuzining tabiati, aholisi, uning xo‘jaligini, insonning tabiatdan foydalanish va uni muhofaza qilish masalalarini tushuntirish.

v) geografik qobiq, uning tuzilishi va xususiyatlari, geografik qobiqning rivojlanish bosqichlari haqidagi qiziqarli ma‘lumotlar sayyoramiz iqlimini mo‘tadillashtirib, quruqlikni suv bilan ta‘minlashda qatnashuvchi dunyo okeani, dengizlar, ulardagi suvning xususiyatlari va materiklar tabiati shakllanishida okeanlarning ahamiyatini tushuntirish.

O‘quvchilarda shakllantiriladigan tayanch kompetensiyalar elementlari:

Kommunikativ kompetensiya:

mustaqil fikrini og‘zaki va yozma tarzda ifoda eta olish, o‘zining mustaqil fikrini og‘zaki va yozma tarzda ifoda eta olish, guruhlarda ijodiy tarzda ishlay olish, loyihalarni tuzish va himoya qila olish.

Axborotlar bilan ishlash kompetensiyasi:

geografik adabiyotlardan samarali foydalana olish, ular asosida mavzuli axborotlarni tayyorlay olish, ommaviy axborot vositalari hamda internet-saytlardan geografik mazmunga ega bo‘lgan ma‘lumotlarni topa olish.


Mashg‘ulot turi: mavzuga oid yangi ma‘lumotlarni o‘quvchilarga yetkazishda yangi texnologiyalardan foydalanish, klaster, yozma, og‘zaki, ko‘rgazmali aralash mashg‘ulot, suhbat, munozara, noananaviy, hamkorlikda ishlash, yangi tushuncha va bilimlarni shakllantirish.

Mashg‘ulot jihozi: Globus, dunyo tabiiy kartasi, 7-sinf atlas, yozuvsiz xaritasi, rangli qalamlar, chizg‘ich, o‘chirg‘ich, sirkul va kompas va globus, tarqatma materiallar, mavzuga oid ko‘rgazmali qurollar va video roliklar, slaydlar, guruhlar uchun rag‘bat kartochkalari.

I. Tashkiliy qism: salomlashish, yo‘qlama qilish, o‘quvchilarni mashg‘ulotga tayyorgarliklarini tekshirish.

II. Yangi mavzu bayoni:

Yer yuzidagi biror joyini, uning o‘rnini xarita yoki globusdan qanday topish mumkin? Siz shaxmat yoki shashka taxtasini bilasiz. Undagi har bir katakning o‘rni harf va raqamlar bilan belgilab qo‘yilgan. Bu harf va raqamlar yordamida kerakli katakni osongina topib olasiz. Agar sizlar geografik xarita va globusga e‘tibor berib qarasangiz, ularning katakchalar bilan qoplanganini ko‘rasiz. Ular meridian va parallel chiziqlarining kesishishidan hosil bo‘lgan. Xarita va globuslarni qoplagan katakchalar daraja (gradus) to‘ri deyiladi



9-rasm. Daraja to‘ri

III. Mustahkamlash:

1 Daraja to‘ri nima? U nima uchun kerak?

IV. Uyga vazifa:

1. Toshkent va London shaharlari qaysi kenglik va uzunliklarda joylashgan? Bu shaharlarni o‘quv atlasidagi “Yarimsharlar tabiiy xaritasi”dan toping.

Maktab MMIBDO‘ _____ sana _____ 20__yil

Sana: “__” _____ 20__-yil. Sinflar: _____. To‘garak rahbari: _____

Mavzu: Geoxronologik jadval.

Maqsadlar:

a) Yer yuzidagi yirik suvlik va quruqliklar — materiklar va okeanlar, ularning qismlari tabiati, ularda sodir bo‘layotgan o‘zgarishlar, geografiya fani va uning tarmoqlari, qadimgi va hozirgi zamon geografik tadqiqotlari, ularning mazmun-mohiyati, zamonaviy geografik tadqiqotlarining asosiy yo‘nalishlarini tushuntirish, geografik xaritalar, ularning turlari va xaritalardan foydalanish, geografik koordinatalar, ulardan kundalik hayotda foydalanish masalalari bilan tanishtirish.

b) materiklar va okeanlarni o‘rgangan sayyohlarning faoliyati, turli materiklar iqlimi, suvlari, tabiat zonalari, okeanlar va ularning yirik qismlari — dengizlar, qo‘ltiq va bo‘g‘izlar tabiati bilan yaqindan tanishtirish.

Yer yuzasining katta qismlari qanday qilib tasvirlanishini va ulardan qanday foydalanish mumkinligini, yer yuzining tabiati, aholisi, uning xo‘jaligini, insonning tabiatdan foydalanish va uni muhofaza qilish masalalarini tushuntirish.

v) geografik qobiq, uning tuzilishi va xususiyatlari, geografik qobiqning rivojlanish bosqichlari haqidagi qiziqarli ma‘lumotlar sayyoramiz iqlimini mo‘tadillashtirib, quruqlikni suv bilan ta‘minlashda qatnashuvchi dunyo okeani, dengizlar, ulardagi suvning xususiyatlari va materiklar tabiati shakllanishida okeanlarning ahamiyatini tushuntirish.

O‘quvchilarda shakllantiriladigan tayanch kompetensiyalar elementlari:

Kommunikativ kompetensiya:

mustaqil fikrini og‘zaki va yozma tarzda ifoda eta olish, o‘zining mustaqil fikrini og‘zaki va yozma tarzda ifoda eta olish, guruhlarda ijodiy tarzda ishlay olish, loyihalarni tuzish va himoya qila olish.

Axborotlar bilan ishlash kompetensiyasi:

geografik adabiyotlardan samarali foydalana olish, ular asosida mavzuli axborotlarni tayyorlay olish, ommaviy axborot vositalari hamda internet-saytlardan geografik mazmunga ega bo‘lgan ma‘lumotlarni topa olish.

Mashg‘ulot turi: mavzuga oid yangi ma‘lumotlarni o‘quvchilarga yetkazishda yangi texnologiyalardan foydalanish, klaster, yozma, og‘zaki, ko‘rgazmali aralash mashg‘ulot, suhbat, munozara, noananaviy, hamkorlikda ishlash, yangi tushuncha va bilimlarni shakllantirish.

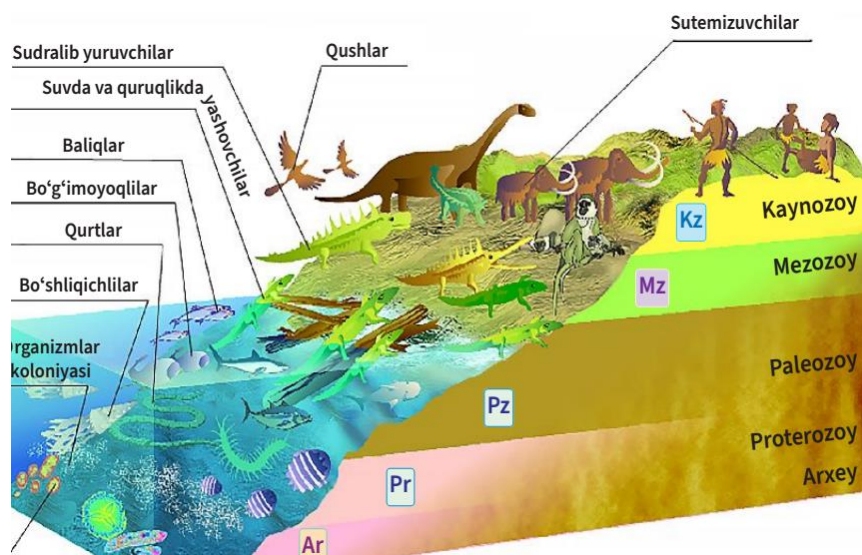
Mashg‘ulot jihozi: Globus, dunyo tabiiy kartasi, 7-sinf atlas, yozuvsiz xaritasi, rangli qalamlar, chizg‘ich, o‘chirg‘ich, sirkul va kompas va globus, tarqatma materiallar, mavzuga oid ko‘rgazmali qurollar va video roliklar, slaydlar, guruhlar uchun rag‘bat kartochkalari.

I. Tashkiliy qism: salomlashish, yo‘qlama qilish, o‘quvchilarni mashg‘ulotga tayyorgarliklarini tekshirish.

II. Yangi mavzu bayoni:

Geoxronologiya (yunoncha “ge” — yer, “xronos” — vaqt, “logos” — fan) — Yer paydo bo‘lganidan hozirgi vaqtgacha bo‘lgan hisobdir, u geoxronologik jadvalda aks ettiriladi. Yerning yoshi hisobi geoxronologik sanadeyiladi. Geoxronologik sana eonlarga, eralarga, davrlarga, epoxalarga, asrlarga bo‘linadi. “Eon” — yunoncha asr, davrdegani. Yerning yoshi ikkita eonga bo‘linadi: kriptozoy, fanerozoy.

Kriptozoy eoni arxey va proterozoy eralariga, fanerozoy eoni esa paleozoy, mezozoy va kaynozoy eralariga bo‘linadi. Eralar esa davrlarga bo‘linadi



III. Mustahkamlash:

Yura davriga xayoliy sayohat qiling. Nega hozirgi kunda yura davridagi kabi bahaybat hayvonlarni uchratmaymiz? Fikringizni izohlang.

IV. Uyga vazifa:

Yashash joyingizning relyefi va tirik organizmlarini kuzating. Ular qaysi erada shakllangan, deb o‘ylaysiz?

Maktab MMIBDO‘ _____ sana _____ 20__yil

*v**eb-saytimiz: Zokirjon.com***
Hujjat Word variantda beriladi.

Zokirjon Admin bilan

90-530-00-68 nomerga murojaat qilishingiz, shu nomerdagi telegram orqali bog‘lanishingiz yoki nza4567 izlab telegramdan yozishingiz so‘raladi.

Telegramda murojaatingizga o‘z vaqtida javob beriladi

40 listdan iborat geografiya fanidan 5-10-sinf iqtidorli o‘quvchilarga 34 soatli to‘garakni to‘liq holda olish uchun telegramdan yozing.




Narxi: 20 ming so‘m

Telegram kanalimiz:

@Maktablar_uchun_hujjatlar

To‘lov uchun: UZCARD *880*9860230104973329*summa#

Plastik egasi Nabiyev Zokirjon



DIQQAT!!!

Sizga bu **OMONAT** qilib beriladi.

To‘liq holda olganingizdan so‘ng:

Faqat o‘zingiz uchun foydalaning.

Hech kimga bermang hattoki eng yaqin insoningizga ham.

Internet orqali veb-saytlarga joylamang.

Kanal va gruppalarga tarqatmang.

OMONATGA

HIYONAT QILMANG.